



KÖZHASZNÚSÁGI JELENTÉS



 **TASSY MÁRK**
igazgató
Magyar Természetjáró Szövetség
1065 Budapest, Bajcsy-Zs. út 31. II. 3.
Adószám: 19001511-2-42

Budapest, 2024. március 29.



BEVEZETŐ

A **Magyar Természetjáró Szövetség (MTSZ)** az 1873-tól kezdve megalakult természetjáró szervezetek hagyományainak folytatója és ápolója. Az 1987-ben önállósodott, 1998 óta közhasznú szövetség **célja** és egyben tevékenysége, **hogy elősegítse az aktív és az ökoturizmust, a kulturált természetjárás szervezésének támogatásán keresztül az egészséges életmód kialakítását és elterjesztését, valamint a természet védelmét.**

A szövetség **székhelye:** 1065 Budapest, Bajcsy-Zsilinszky út 31. II/3.

A szövetség **telephelye:** 1075 Budapest, Károly krt. 11.

A szövetséget a Fővárosi Törvényszék **Pk. 60049/1989 sz. határozatával** vette nyilvántartásba. Nyilvántartási száma: 01-02-0000049.

A szövetség **elnöki** tisztségét 2012. május 27-től **Garancsi István** tölti be.

A szövetség **jellege:** sportszövetség, **típusa:** szabadidősport szövetség.

A szövetség fő tevékenysége: 9319 Egyéb sporttevékenység

Egyéb tevékenységei:

8551 Sport, szabadidős képzés

9329 M. n. s egyéb szórakoztatás, szabadidős tevékenység

9499 M. n. s. egyéb közösségi, társadalmi tevékenység

6820 Saját tulajdonú, bérelt ingatlan bérbeadása, üzemeltetése

6920 Számviteli, könyvvizsgálói, adószakértői tevékenység

Közhasznú besorolás: közhasznú szervezet.

A szervezet **operatív irányítója** és képviseleti joggal felhatalmazott alkalmazottja **Tassy Márk** igazgató.





A hazai gyalogos természetjárás alap-infrastruktúrájának, az ország turistaút-hálózatának kialakítása és működtetése a hagyományos természetjáró szervezetek (egyesületek, szakosztályok) sok évtizedes önkéntes munkájának eredménye, amely napjainkra a természetjárás legnagyobb közkincsévé vált. **Tagszervezeteinken keresztül az egyik legnagyobb, tízezres nagyságrendű aktív tagsággal rendelkező nonprofit szervezet vagyunk, jól kiépített és hatékonyan működő országos hálózattal és kiválóan működő szakmai kapcsolatrendszerrel.** A szövetség célja a Magyarországon található turistaút-hálózat felmérése, nyilvántartásba rendezése és karbantartása, illetve az ehhez kapcsolódó digitális állományok megosztása a szakmai partnereinkkel és az egyéni felhasználókkal.

Határozottan törekszünk arra, hogy tevékenységeinkkel **a lehető legkisebb ökológiai lábnyomot hagyjunk magunk után, ezért a munkánk jelentős részét már digitális platformokon végezzük, ezeken a követőink száma több mint egymillió fő.**

A Magyar Természetjáró Szövetség munkája nyomán létrejövő korszerű fejlesztések és szolgáltatások lehetővé teszik, hogy a jövőben egyre több, a természet iránt érdeklődő honfitársunk számára váljon **vonzó és elérhető szabadidős tevékenységgé a természetjárás.** A pandémia a természetjárást – mint szinte **egyedüli egészségmegőrző és egészségvédő tevékenységet – olyan ismertségű és keresettségű turisztikai terméké tette, mint soha azelőtt, és ennek a felfokozott érdeklődésnek egy jelentős része a járvány elmúltával is megmaradt.**

Anyagi támogatásainknak köszönhetően népszerűsítő tevékenységünk nyomán érzékelhetően egyre több hazai utazó „mentális térképén” jelenik meg a **természetjárás reális és szerethető motivációként,** illetve válik utazási döntéseik befolyásolójává az egészséges, szabad levegőn űzhető tevékenység.

A 2023. ÉVI KÖZHASZNÚ ÉS CÉL SZERINTI TEVÉKENYSÉGEK ÖSSZEFOGLALÁSA

1. VERSENYKÉPES KÖZÉP-MAGYARORSZÁG OPERATÍV PROGRAM (VEKOP) ÉS GAZDASÁGFEJLESZTÉSI ÉS INNOVÁCIÓS OPERATÍV PROGRAM (GINOP) KERETÉBEN ELVÉGZETT FELADATOK

A projektekben vállalt műszaki tartalmak 2022 év végére szinte teljeskörűen megvalósultak.

2023 elején néhány eszköz (erdei menedék, játszótér, pad-asztal garnitúra) telepítésére, átadására került sor, de ez az év főként a záró beszámolók rögzítéséről, a költségek elszámolásáról, a pénzügyi zárásról, valamint a projektek megvalósítási szakaszának lezárásához kapcsolódó helyszíni ellenőrzések időszakáról és az azokra való felkészülésről szólt.

Helyszíni ellenőrzésre 6 projektünk esetében került sor május, június és október hónapokban: a többnyire 2 napos ellenőrzések egyik napja a megvalósítási helyszínek bejárásával, a projektelemek műszaki ellenőrzésével telt, míg a dokumentum alapú ellenőrzések az MTSZ irodájában zajlottak valamennyi konzorciumi tag jelenlétével.

Az ellenőrzések sikeresen, zökkenőmentesen és hibamentesen zárultak. Valamennyi projekt 5 éves fenntartási időszaka megkezdődött a zárásokat követően.

Kommunikációs és marketingvállalásaink közül az MTSZ a projektek keretében túraajánló könyveket adott ki a projekterületeken található 9 tájegységről. A sorozat valamennyi kötete elérhető az MTSZ webshopjában, a TuristaShopban. 2023-ban a 9 kötetből összesen közel 1500 db-ot adtunk el.

A legnépszerűbb kiadások „A Balaton vidékének legszebb túrái” és „A Budapest környékének legszebb túrái” könyvek voltak, ami azt tükrözi, hogy ezek a turis-

ták által különösen kedvelt régiók közé tartoznak. Két kötetből frissített 2. kiadást is készítettünk, és újabb példányszámokat rendeltünk meg a nyomdától.

A projektek honlapjai működnek, az aktualizálásuk folyamatos.

KÖTET SZÁMA	TÚRAKÖNYV CÍME	DB SZÁM
01	A Vértes és a Gerecse legszebb túrái	150
02	A Börzsöny és a Cserhát legszebb túrái	165
03	A Bakony legszebb túrái	165
04	A Mátra legszebb túrái	143
05	Az Alpokalja legszebb túrái	113
06	A Balaton vidékének legszebb túrái	224
07	A Bükk legszebb túrái	144
11	A Tokaji-hegység és az Aggteleki-karszt legszebb túrái	89
12	A Budapest környékének legszebb túrái	272

Az előző programozási időszakban sikeresen befejeződött az Észak-Magyarországi (Galyatető) régiót érintő projektünk, majd a Magyar Államkincstár március közepén kiadott záró jegyzőkönyvével hivatalosan is lezárásra került.

2. AZ ORSZÁGOS GYALOGOS TURISTAÚT-HÁLÓZAT FELADATAI

2. a. TURISTAUTAK FELMÉRÉSE ÉS NYILVÁNTARTÁSA

A természetjárás infrastruktúrája a turistautak hálózata. A Magyar Természetjáró Szövetség a megalakulása óta foglalkozik az útvonalak létesítésével és fenntartásával, ami az alapszabályunk szerint is feladatunk: *„A jelzett turista útvonal-hálózat fenntartásának elősegítése, közreműködés a nemzetközi és országos útvonalak tervezésében, fenntartásában, fejlesztésében és nyilvántartásában.”*

A felméréseink szerint mintegy **18500 km hosszú magyarországi hálózat** gondozása 2023-ban is az egyik kiemelt alapfeladatunk volt. Abban, hogy az útvonalak fenntartásának munkáit megfelelően el tudjuk látni, és a hiányos jogszabályi környezet rendezésében is előrébb tudjuk mozdítani a folyamatokat, fontos szerepet tölt be az **országos turistaút nyilvántartás**. Ezt – az Evt. 93. § (6) bekezdésének megfelelő, térinformatikai

alapon szerveződő – szakrendszert 2020. január 1-től a földművelésügyi hatósági és igazgatási feladatokat ellátó szervek kijelöléséről szóló **383/2016. (XII. 2.) Korm. rendelet 12. § (7)** alapján szövetségünk tartja fenn.

A nyilvántartás komplex feladatainak háttérét térinformatikus kollégáink munkája és az általuk működtetett **ArcGIS szerver és szoftverkörnyezet biztosítja**, ahová az adatok kizárólag az MTSZ geodéziai eszközökkel történő gyalogos turistaút-felméréséből kerülhetnek be. A nyilvántartáshoz kapcsolódó **minőségbiztosítást a Lechner Tudásközpont Nonprofit Kft. szakemberei végezték** el, akik egy megfeleléségi tanúsítványt állítottak ki a nyomvonal-meghatározási technológiára (azaz a terepi mérésre), az alkalmazott mérőműszerekre és a módszerekre vonatkozóan..



A **felmérés terepi munkáit** 2023-ban elsősorban a **Dunántúl területén** folytattuk. Az év elején a 2022-ben felmért útvonalak nyilvántartásba vételét fejeztük be, így a Vértesben, a Mezőföldön és Bakony nagy részén felmért utak feldolgozása zajlott. A felmérés terepi feladatai, az adatok felvétele és továbbítása pedig a **Bakony vidék nyugati területein, a Balaton-felvidéken, a Zalai-dombságban, a Kőszegi-hegységben és a Kisalföldön** folytatódott. Az év utolsó harmadában felmérőink a délnyugati turistautakat járták be a **Somogyi-dombságban, a Mezőföldön, a Dél-baranyai és Szekszárdi-dombságban, Gemencen, a Zselic és a Völgység területén**. Ezzel párhuzamosan az **alföldi területek** felmérése is kezdetét vette. A felmérők a terepi munkák során nemcsak a turistautak nyomvonalát és azok jelzéseit rögzítették, hanem számos egyéb paramétert, úgynevezett attribútumokat (útjellemző-


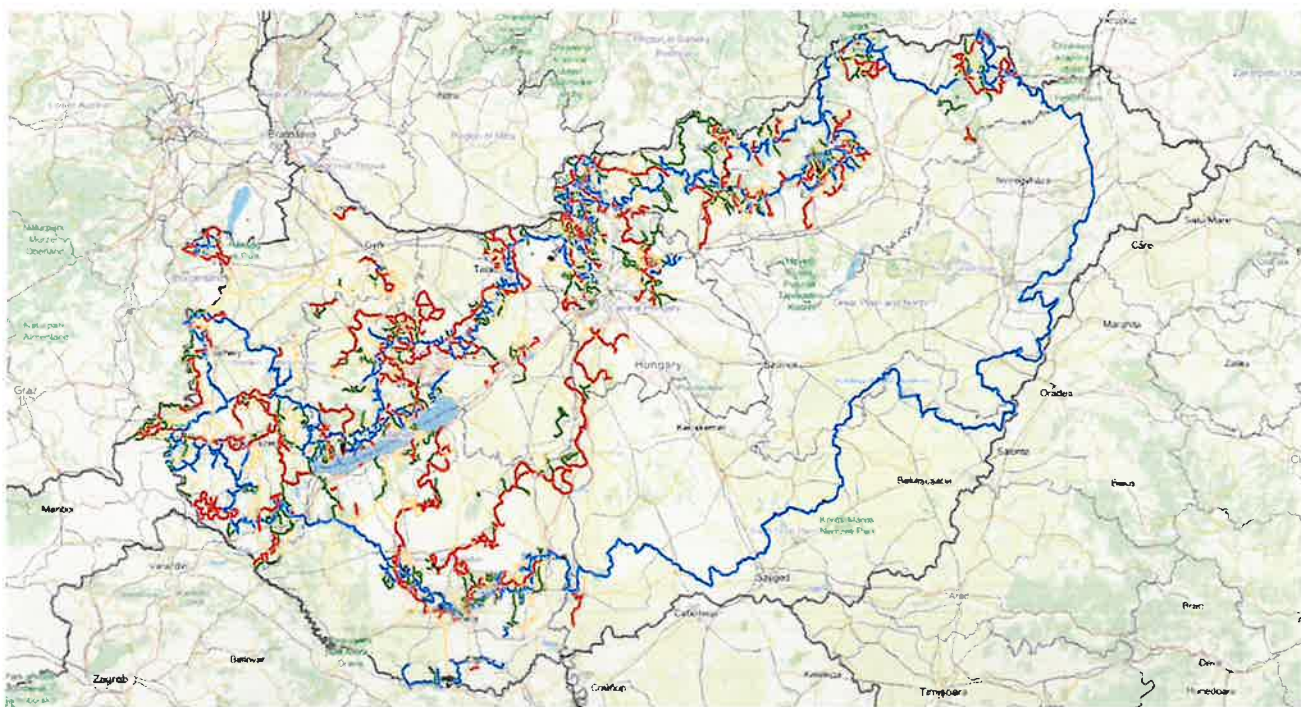
ket), illetve a turistautakhoz kapcsolódó megoldandó problémákat is. Továbbá felvették a hálózatot meghatározó és a természetjárók számára érdekes vagy hasznos pontokat is, ami 2023-ban összesen **5574 db kapcsolódó POI-t eredményezett**.

2023-ban az elmúlt évekhez képest jóval hatékonyabban tudtuk megszervezni a felmérés-nyilvántartás feladatait – például a szervezeten belüli átcsoportosítással több terepi munkát végző kollégát delegáltunk erre a munkára. Ennek eredményeként a **turistaút felmérési terveket (3000-4000 km) nemcsak megvalósítottuk, hanem bőven túl is léptük**. Az évet **7645 km felmért útvonallal** zártuk, ebből összesen **5320 km adatot dolgoztunk fel** és vettünk nyilvántartásba.

A **turistautak felmérésének 2023-ban elvégzett feladatait** az alábbi táblázat összesíti.

FELMÉRT TERÜLETEK	FELMÉRT ADAT	FELDOLGOZOTT ADAT
Vérteserdő Zrt.	felmérés 2022-ben	530 km
VADEX Mezőföldi Zrt.	felmérés 2022-ben	329 km
Verga Zrt.	felmérés 2022-ben	506 km
Bakonyerdő Zrt.	1924 km	1511 km
Budapesti Erdőgazdaság Zrt.	22 km + felmérés 2022-ben	126 km
SEFAG Erdészeti és Faipari Zrt.	893 km	890 km
Gemenc Zrt.	285 km + felmérés 2022-ben	293 km
Gyulaj Erdészeti és Vadászati Zrt.	314 km	313 km
Kisalföldi Erdőgazdaság Zrt.	409 km	339 km
Zalaerdő Erdészeti Zrt.	1182 km	178 km (2024-ben folytatódik)
Szombathelyi Erdészeti Zrt.	973 km	268 km (2024-ben folytatódik)
Nyírerdő Nyírségi Erdészeti Zrt.	317 km	2024-ben történik
NEFAG Zrt.	713 km	32 km (2024-ben folytatódik)
KEFAG Kiskunsági Erdészeti és Faipari Zrt.	375 km	4 km (2024-ben folytatódik)
DALERD Délalföldi Erdészeti Zrt.	31 km	2024-ben történik
Egyéb	207 km	2024-ben történik
ÖSSZESEN:	7645 km	5320 km

A felmérési folyamatok gyorsulásának köszönhetően 2023 végén több mint **13500 km** **felmért, feldolgozott** – fókókkal, útjellemzőkkel, terepi információkkal kiegészített – **turistautat tartottunk nyilván**. A turistaút nyilvántartás publikus, térképes oldala **innen is elérhető**.



A nyilvántartás 2023. év végi adatait az alábbi táblázat összegzi:

AZONOSÍTÓ	TÁJEGYSÉG	NYILVÁNTARTOTT TURISTAÚT
01	Bükk	810 km
02	Mátra	644 km
03	Aggtelek-Rudabányai-hegyvidék	237 km
04	Tokaj-Zempléni-hegyvidék	376 km
05	Alpokalja	232 km
06	Mecsek	542 km
07	Heves-Borsodi-dombság	224 km
08	Dél-Baranyai- és Szekszárdi-dombság, Gemenc	495 km
09	Zselic és Völgység	369 km
10	Karancs-Medves-vidék	147 km
11	Börzsöny	523 km
12	Cserhát	332 km
13	Gödöllői-dombság	390 km
14	Pilis és Visegrádi-hegység	909 km
15	Duna-Tisza köze	76 km
16	Vértesséki-hegység	378 km
17	Velencei-hegység	128 km
18	Mezőföld	206 km
19	Bakony - Balaton-felvidék	1749 km
20	Somogyi-dombság	416 km
21	Kisalföld	275 km
xx	regionális	1529 km
0	országos	2588 km
	ÖSSZESEN	13 576 km



2. b. TURISTAUTAK KARBANTARTÁSA: PROBLÉMÁK-ÜGYEK ÉS JELZÉSFESTÉS

Szövetségünk állandó feladata a már **meglévő szabványos jelzésű turistautak karbantartása** és a munkák országos szintű koordinálása. Célunk, hogy a turistaút-hálózat jól követhető és bejárható legyen, amit egyrészt előre **tervezett rendszeres útvonal-felújításokkal** (jelzéstfestés pályázat), másrészt a **turistautas problémák strukturáltabb ügykezelésével** és megoldásával igyekszünk elérni.

A turistautakhoz kapcsolódó munkáink jórészt a tepről érkező visszajelzések alapján történnek. Ezekre vonatkozóan egy „**turistautas ügyeknek**” **nevezett strukturált folyamatot vezettünk be**. A koncepció alapvetően az, hogy minden beérkező problémához rendelünk egy határidőt és egy felelőst, aztán folyamatosan nyomon követjük a státuszukat, ahogy haladunk előre a megoldásukban.

A problémák és az ügyek száma országos szinten rendkívül magas, és egyre növekszik: míg 2022-ben még csak 478 megoldandó feladatot jelentett, addig **2023-ban az egész évre vetítve már 1634-et, amiből 761-et sikeresen meg is oldottunk** – főként turistaút-karbantartást (307 db) vagy turistaút-módosítást (171 db) igényeltek. A szövetség által kezelt három kéktúra útvonalait érintőket külön, kiemelten kezeltük és oldottuk meg, ezért ezek megoldásában voltunk a leghatékonyabbak. A 2023-ban bejelentett **705 db kéktúrási probléma közül 604 db-ot sikerült valamilyen módon orvosolnunk** a kollégáink segítségével.

Az alábbi összefoglalás mutatja a **turistautakhoz kapcsolódó problémák** számát és típusait..

TURISTAÚT PROBLÉMÁK, ÜGYEK

2023
1634 probléma
761 megoldva

KÉKTÚRÁS PROBLÉMÁK

FELADAT TÍPUSA	KÉSZ/DB
Nyomvonal	109/132
Bélyegzőhelyek	308/326
Jelzések	69/78
Táblák, oszlopok	54/61
Felderítendő ügyek	18/23
Egyéb problémák	34/50
MÁV	12/28
Tervek, ötletek, fejlesztések	0/7
ÖSSZESEN	604/705

TURISTAÚT PROBLÉMÁK


FELADAT TÍPUSA	KÉSZ/DB
Létesítés	11/26
Módosítás	32/171
Megszüntetés	15/58
Lezárt, megszüntetett	1/20
Szakbizottság	7/27
Hálózati hibák	8/106
Teendők 2024	2/28
Karbantartást igényel	24/307
ÖSSZESEN	100/743

KÉKTÚRÁS ÜGYEK

FELADAT TÍPUSA	KÉSZ/DB
Létesítés	7/19
Módosítás	7/42
Megszüntetés	0/3
Lezárt, megszüntetett	4/9
-	-
Hálózati hibák	0/1
Megvalósítás alatt	38/107
Karbantartást igényel	1/4
ÖSSZESEN	57/186

Ezen a területen a feladat nagysága már 2022-ben megfogalmazta az igényt egy **új fejlesztésre**, ami a turistautak terepen tapasztalt problémáit egyetlen csatornán keresztül, strukturáltan befogadó, a térinformatikai rendszerünkkel kapcsolatot létesítő **„turistaút probléma bejelentő modul”**. A 2023-ban elkészült, bárki által használható felület már az **mtsz.org**

és a kektura.hu weboldalainkba integráltan jelenik meg, és a tapasztalatok alapján mind a természetjárók számára hasznos lett, mind a feladattal foglalkozó kollégáknak fontos támogatást biztosít. A modul használatáról a természetjárók számára egy **„Probléma-bejelentő” kisokost is készítettünk és publikáltunk**.

 MTSZ turistaút probléma bejelentő
Hogyan működik a problémabejelentő?

Válassza ki, hogy milyen utat érint a probléma
Majd válasszon problémakört, utána a térképen jelölje meg a pontos helyszínt, majd töltsse ki az űrlapot

Milyen utat érint a probléma?
kék túra útvonala (OKK) ▼

Válasszon problémakört
útvonal probléma ▼

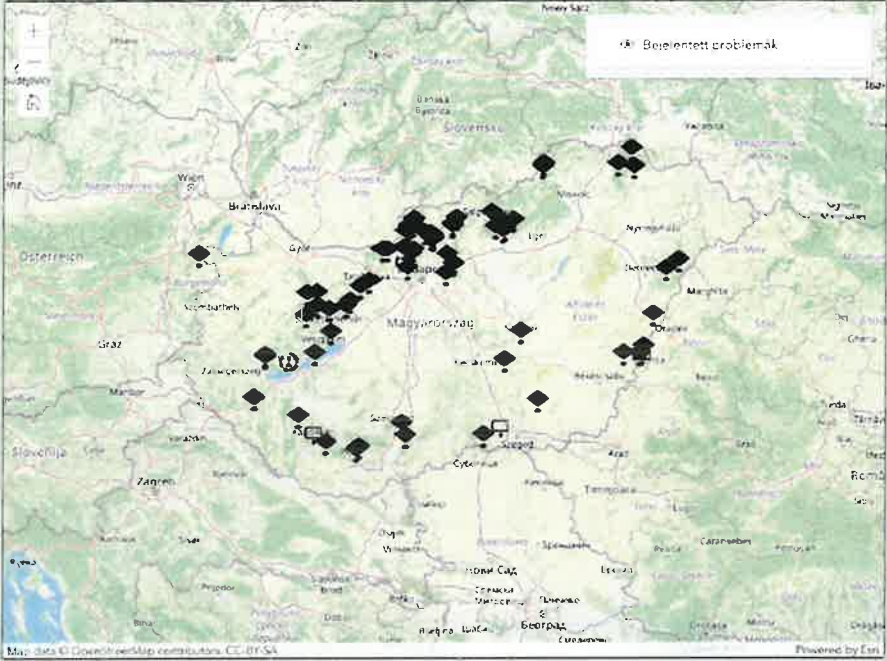
Térképről választott elem

Csatoljon fotókat (JPG)
Fájlok kiválasztása: Nincs fájl kiválasztva

Írjon további részleteket

Adja meg az elérhetőségét (e-mail)

Bejelentés



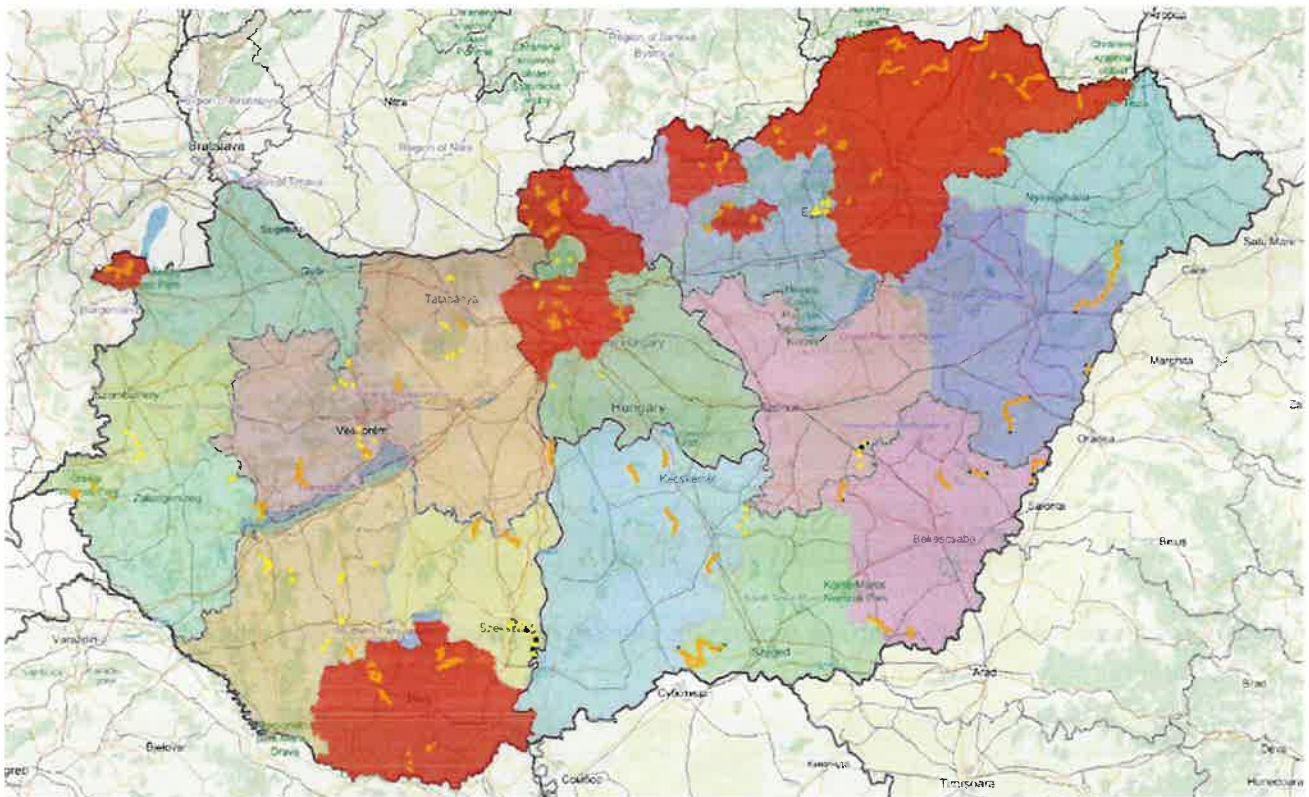
Map data © OpenStreetMap contributors, CC-BY-SA. Powered by Esri



A turistautakhoz kapcsolódó karbantartói feladatok egy része szerencsére előre jól tervezhető jelzésfelújításokat jelent. Ezeket egy **2015 óta működtetett, éves ciklusú jelzésfestés pályázat keretein belül**, annak segítségével oldjuk meg. 2023-ban a pályázók mellett, a nyilvántartásunkból elérhető adatok alapján – ahol a felmért és nyilvántartásba vett turistautak egyeztetéseinek első körei már lezajlottak – **öt nagyobb, tájegységi munkákat összefogó szervezettel külön-külön szerződést kötöttünk, mint kiemelt partnerrel**, a területükön vezető turistautak jelzéseinek felújítására. A jelzésfestés munkáinak menedzselését – akár a pályázat, akár a partnerszervezettel történő szerződés ke-

retében zajlik – a saját térinformatikai rendszerünkben létrehozott webtérképes felületen végezzük.

2023 januárjában, a pályázat indulása előtt a munkákban érintettek számára tájékoztató jellegű **találkozózt szerveztünk**. Itt az elmúlt év tapasztalatait osztottuk meg a résztvevőkkel, valamint bemutattuk az aktuális év újításait, ismertettük a pályázati feltételeket. A **február 1-jén megjelent pályázati felhívásban** egyrészt az Országos Kékkör problémás, jelzéshiányos területeinek festésére lehetett irányítottan pályázni, másrészt a magyar szabványban leírt turistajelzésekkel (11 jelzés kép, 4 színben) kijelölt, felújításra szoruló gyalogos infrastruktúra szakaszaira lehetett vállalásokat benyújtani.



Az MTSZ 2023-ban az öt partnerrel létrejött megállapodások és az elfogadott pályázatok alapján összesen **1266,4 kilométer turistaút felújítására kötött szerződést**. A munkák terepi ellenőrzését 14 szakember végezte el. Az általuk készített jegyzőkönyvek alapján 1157,3 kilométer szabványos turistajelzésekkel jelölt turistaút-felújítást fogadtunk el és fizettünk ki. Ebből az

Országos Kékkörön végzett karbantartás 323,6 km kék sáv jelzésű utat érintett, ami a következőképpen oszlik el az egyes útvonalak között:

- Országos Kéktúra: 93,3 km
- Rockenbauer Pál Dél-dunántúli Kéktúra: 24,9 km
- Alföldi Kéktúra: 205,4 km



A turistautak jelzéseinek 2023-ban végzett felújításait az alábbi táblázat összesíti:

SZERZŐDÉSEK	TURISTAUTAK HOSSZA
Kéktúrák útvonalai (OKK)	323,6 km
Többi szabványos jelzésű turistaút	833,7 km
ÖSSZESEN 49 SZERVEZET	1157,3 km

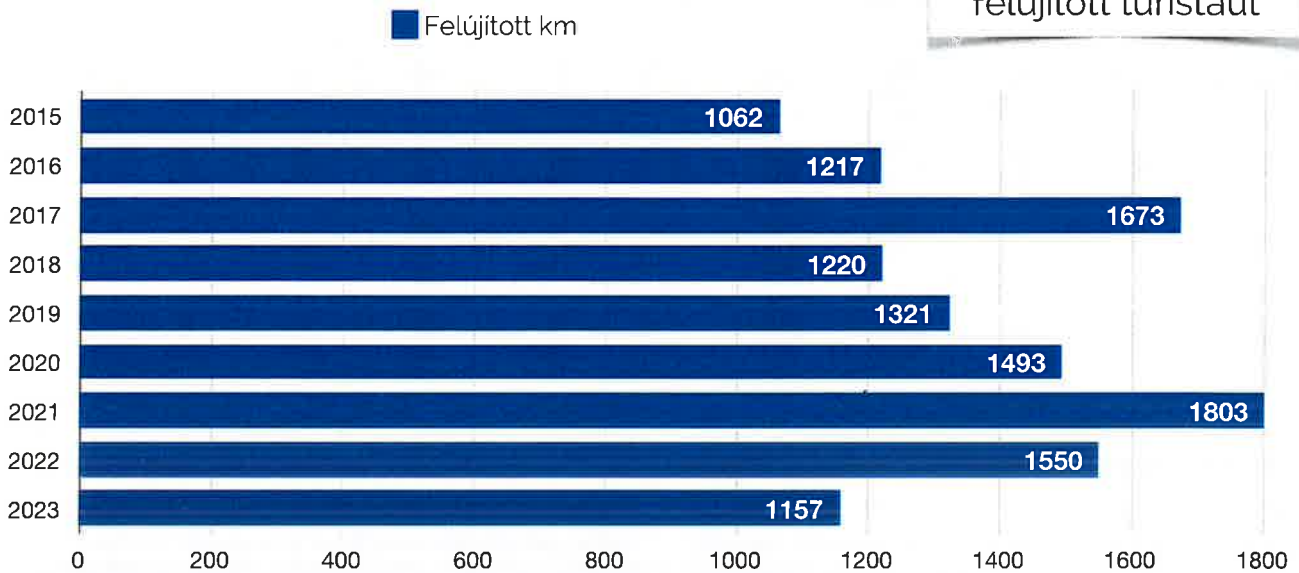
A turistautak jelzéseinek felújításában vállalt 2023-as munkák megoszlását a kiemelt partnerek és pályázatos szerződések között az alábbi táblázat foglalja össze:

2023-AS ÉVI KARBANTARTÁSOK	SZERZŐDÖTT KM	NEM KIFIZETETT KM	FELÚJÍTOTT, KIFIZETETT KM
BAZ Megyei Természetjáró Szövetség	154,2	6,7	147,5
Sopron Városi Szabadidősport Szövetség	59,4	0	59,4
Baranya Megyei Természetbarát Szövetség	78,7	13,6	65,1
Kékes Turista Egyesület	30,2	0	30,2
Zöld Út Természetjárók Egyesülete	50,1	3,3	46,8
Pályázatos keretben (44 szervezet)	893,8	85,5	808,3
ÖSSZESEN	1266,4	109,1	1157,3

Az évenkénti felújításokról, és azok eredményeiről 9 éve vezetünk összesítést, amely a térinformatikai rendszerünkön alapszik. Ez alapján tudjuk, hogy **2015 óta** – tagszervezeteink és partnereink segítségével - összesen **12 496 km hosszúságban végeztük el turistaútak karbantartását Magyarországon.**

JELZÉSFESTÉS (PÁLYÁZATOK)


2015-2023 között
12.496 km
felújított turistaút



2. c. TURISTAUTAK JOGSZABÁLYI KÖRNYEZETÉNEK RENDEZÉSE

Magyarországon a **19. század óta fejlődik** és alakul a szabványos jelzésekkel jelölt turistaút-hálózat. Ez idő alatt kialakult az egyes utak jelzésére szolgáló egységes rendszer, amelynek elemeit, műszaki paramétereit és alapelveit a megújított **magyar nemzeti szabvány** (MSZ 20587:2021) tartalmazza.

TURISTAÚT A TERMÉSZETJÁRÁS ALAP-INFRASTRUKTÚRÁJA



Mindeközben **továbbra is várat magára a turistautakhoz kapcsolódó egységes, országos szabályozás**. Ezért az elmúlt évtized alatt szövetségünk számos lépést tett a jogi környezet rendezése felé, többek között sokrétű szakmai együttműködéseket hívtunk életre, számtalan egyeztetést folytattunk, illetve folytatunk róla a mai napig.

2023-ban a megkezdett folyamatokat tovább vittük, azaz a felmért és nyilvántartásba vett úthálózat tulajdonosaival, vagyonkezelőivel és a természetvédelmi szervezetekkel egyeztettünk, úgymint az **Ipoly Erdő, a Pilisi Parkerdő, a VADEX, a Vérteserdő, a Fertő-Hanság Nemzeti Park Igazgatóság, a Duna-Ipoly Nemzeti Park Igazgatóság, valamint a Magyar Közút BAZ megyei igazgatósága**.

A **Lechner Tudásközponttal kötött** megállapodásunknak megfelelően elküldtük számukra a turistaút-nyilvántartás aktuális állapotát, valamint részt vettünk a Nemzeti Térinformatikai Alaptérkép bemutatóján. Az **Agrárminisztériumhoz kapcsolódó Nemzeti Földügyi Központtal** (NFK) együttműködve és nekik köszönhetően elvégeztük az erdőterületekhez és erdőkhöz kapcsolódó adatállományok éves frissítését a térinformatikai felületeinken. Az általuk működtetett Erdőtérképre pedig szolgáltatjuk az MTSZ

turistaút-nyilvántartását WMS (Web Map Service) rétegként. Úgyszintén az **Agrárminisztériumhoz tartozó Természetvédelemért felelős államtitkársággal** is adatcseréket bonyolítottunk le a védett területek fedvényei kapcsán, valamint WMS szolgáltatásként biztosítjuk számukra a felmért, nyilvántartott turistautakat az Országos Környezetvédelmi Információs Rendszer (OKIR) egyik almoduljaként működő Természetvédelmi Információs Rendszer (TIR) interaktív térképén.

A hazai turistautakkal kapcsolatban, szakmai szempontok alapján, a rendezettebb jogszabályi háttér elérése érdekében egy turistautakra fókuszáló megállapodást kezdeményeztünk, elsősorban az **Agrárminisztérium két államtitkárságával**: az Erdőkért és Földügyekért Felelős Államtitkársággal, valamint a Természetvédelemért felelős Helyettes Államtitkársággal. A közös munka eredményeként végül **2023. november 30-án, a Várkert Bazárban**, a hazai turistaegyesületek első szövetsége, a Magyar Turista Szövetség megalapításának 110. évfordulója alkalmából rendezett ünnepi összejövetelen került sor a turistaság, így az őket képviselő MTSZ számára kiemelt jelentőségű **együttműködési megállapodás aláírására az Agrárminisztérium Erdőkért és Földügyekért Felelős Államtitkárságával**.



Ennek értelmében az állami erdőgazdaságok többek között azt is vállalták, hogy a területükön vezető, szabványosan jelzett turistautak létesítése, megszüntetése vagy módosítása előtt mindig egyeztetnek az MTSZ-szel. Ezáltal bizonyos fokú **védettséget kaptak a jelzett turistautak**. A szerződés rögzíti továbbá,

hogy az erdészetek közjóléti terveiket is véleményeztetik az MTSZ-szel, valamint a bejárhatóságot akadályozó rendkívüli eseményekről (például a turistautakra döntött fákról) és az általuk tervezett vagy a tudomásukra jutott erdőlátogatási korlátozásokról, lezárásokról tájékoztatják a szövetséget.



3. TÉRINFORMATIKAI RENDSZER FEJLESZTÉSE, ÜZEMELTETÉSE

A szövetségben hosszú évek óta az **ArcGIS térinformatikai szerver és szoftverkörnyezet** biztosítja az **integrált térképi felületet** a különféle szakmai munkák elvégzéséhez.

2023-ban is megújítottuk az évente lejáró térinformatikai licencet (ArcGIS for desktop) – ezekkel a GIS szoftverekkel dolgoznak mind a térinformatikusok,

mind a terepi felmérők –, mégpedig jelentős részét a nonprofit szervezetek számára biztosított kedvezményekkel. Továbbá lezajlott az egyik **GIS szerverünk teljeskörű megújítása, frissítése** is. Ennek keretében több lépcsőben, egymás után frissült a szerveren futó operációs rendszer, a térinformatikai komponensek, valamint a **térinformatikai portál oldalunk**.



Az Országos Kékkör bélyegzőh...



Az Országos Kékkör információi



Jelzéstestés pályázati térkép 20...



Jelzéstestési pályázatok eddigi ...



MTSZ tagszervezetek



MTSZ turistaút-nyilvántartás



Publikus WMS szolgáltatás



Útjellelmzők - MTSZ által nyilván...

2023-ban a **gyalogos turistautak felméréséből** származó adatok **térinformatikai nyilvántartása** volt a rendszer **kiemelt prioritású feladata**. Az év során a turistautakat felmérő, immár kibővített csapatunk állandó és teljeskörű térinformatikai támogatását biztosítottuk egyrészt terepen, másrészt az utólagos adatfeldolgozások során. A felmért-feldolgozott útvonalak minőségbiztosítása, a „validálás” folyamata a már kidolgozott módszertannak megfelelően szintén a térinformatikai rendszerben zajlik. Ugyancsak itt gondozzuk és frissítjük az **együttműködő partnereink** – a Nemzeti Földügyi Központ, az Agrárminisztérium és a Lechner Tudásközpont – számára a megállapodásokban rögzített, a turistaút nyilvántartáshoz kapcsolódó **térinformatikai szolgáltatásokat**, adatállományokat.

A turistautak karbantartásával kapcsolatban a jelzésfestés pályázatokhoz 2023-ban is a térinformatikai rendszerünk biztosította a keretet, azaz a pályázati és térképi felületet, valamint az adminisztrációhoz szükséges munkatérképet. A 2023-as évre új, több praktikus funkcióval rendelkező pályázati modult készítettünk elő kisebb fejlesztések segítségével. A **korábbi évek pályázatait bemutató, publikus térképi** alkalmazásunkat is a GIS rendszerből szolgáltatjuk.

A turistautak **nyilvántartásához** és karbantartásához kapcsoltnan **két új modul fejlesztését végeztük el**. Az egyik a turistautak terepen tapasztalt problémáit egy online csatornán át strukturáltan befogadó **„turistaút probléma bejelentő modul”**. A felület 2022-ben készült el, és 2023-ban már az mtsz.org weboldalunkba, valamint a kektura.hu-ba integráltan jelenik meg. A másik az úgynevezett **„turistaút-változást** – létesítés, módosítás, megszüntetés – **bejelentő felület”**, amelyet 2023-ban fejlesztettünk, és amely élesben várhatóan 2024-ban indul el.

A kéktúrák működtetése során mind az útvonalak **megfelelő jelzettségéhez kapcsolódó karbantartói feladatok támogatását** (turistajelzések és útjelző táblák), mind (az útvonallal és a bélyegzőhelyekkel kapcsolatos) **változtatások átvezetését** a tervezéstől a kivitelezést követő adminisztrálásig és a térképes megjelenítésig a térinformatikusaink végzik. A kéktúra-változásokkal foglalkozó csapat összefogása és a szervezeten belüli együttműködés elősegítése éppúgy a térinformatikusok feladata, mint az, hogy koordinálják a változások adatbázisba történő átvezetésének összetett folyamatát, valamint elvégezzék az ehhez kapcsolódó frissítéseket a különböző rendszerekben.

Szintén az ArcGIS-ből szolgáltatjuk a naprakész adatokat a **kektura.hu**-ra (nyomvonalak, letölthető GPX-ek, szakaszadatok és bélyegzőhelyek) és **A Kéktúrázás napja rendezvényünk weboldalára**. Emellett a kéktúrák igazoló füzeteinek éves frissítéséhez is elengedhetetlenek a GIS rendszer adatai.

A fentiekén kívül az **MTSZ számos belső feladatának támogatását** – természetjáró fejlesztésekhez (pályázatokhoz), turistaút-változásokhoz kapcsolódó döntéshozatal – segítik a térinformatikai alapú, testre szabott webes térképi alkalmazások.

A **természetjáró közösség számára** nyilvánosan publikált, közérdekű térképes megoldások is vannak a térinformatikai rendszerünkben, amelyek pl. a **www.turistaterkepek.hu** oldalról érhetők el.

Szükségesnek és hasznosnak gondoljuk ennek a területnek a megismertetését, ezért számos együttműködésünknek köszönhetően különböző fórumokon képviseltük az MTSZ-t, és mutattuk be a szervezet által működtetett rendszert. Ilyen volt például 2023-ban az országos **útjelző-vezető képzés** tanfolyami keretein belül, vagy a novemberi **nemzetközi GIS Day**-en tartott előadásunk.

4. KÉKTÚRÁK, A SZÖVETSÉG TÚRAMOZGALMAINAK FELADATAI

Szövetségünk gondozza és működteti az **Országos Kéktúrát, a Rockenbauer Pál Dél-dunántúli Kéktúrát és az Alföldi Kéktúrát** is. A kéktúrák az MTSZ legerősebb brandjei, országos ismertségük rendkívül magas. Az elmúlt évek során a természetben eltöltött aktív szabadidő felértékelődött, ami tovább erősítette a népszerűségüket.

A fenti három túramozgalmat gondozójaként karbantartjuk **mindhárom kéktúra közel 2600 km hosszúságú, kék sáv jelzésű** turistaútjait, valamint az igazolópontokat – **378 kihelyezett bélyegződobozt**. Az útvonal folyamatos járhatósága érdekében, ahol szükséges, kollégáink nyomvonalmódosításokat és a bélyegzőhelyek optimálisabb elhelyezése érdekében áthelyezéseket végeznek, illetve pótolják a hiányzó dobozokat, vagy az elkopó bélyegzőgumikat.

2023-ban az Országos Kéktúra mentén 2 nyomvonal-változást – ebből egy jelentősebbet is a Szent György-hegy és Szigliget között – és 10 db bélyegzőhely-változást, a Rockenbauer Pál Dél-Dunántúli Kéktúra útvonalán 1 nyomvonal- és 2 bélyegzőhely-változást, az Alföldi kéktúrára pedig 3 nyomvonal-változást valósítottunk meg.

Ezeket kívül az **OKK táblarendszer** – amely **1465 útirányjelző oszlopból és 5963 db irányjelző táblából áll** – folyamatos karbantartását is végezzük. 2023-ban a nyomvonalmódosítások következtében az útvonal mentén elhelyezett útjelző oszlopok közül 6-ot telepítettünk át, 34 új táblát helyeztünk ki, továbbá 76 tábla adatát pontosítottuk vagy módosítottuk új matrica felragasztásával.

A 2023-ban elvégzett, fentebb leírt munkákat összesíti az alábbi táblázat:

OKK KARBANTARTÁSOK 2023-BAN ÖSSZESEN	OKT, RPDDK, AK EGYÜTT
Teljes útvonal felújítás (jelzésfestés pályázatban)	323,6 km
Útvonal-változások	6 db
Bélyegzőhely változások	20 db
Útirányjelző oszlop felújítások	6 oszlop
Útirányjelző tábla felújítások	34 új tábla (+ 76 változás)

Az elvégzett karbantartásokról, illetve a kéktúrákat érintő különféle figyelmeztetésekről (lezárások, korlátozások, veszélyhelyzetek stb.) folyamatosan **naprakész információkat szolgáltatunk** az útnak indulók és a már úton levők számára a kéktúrák hivatalos honlapján. Másrészt kollégáink telefonon, e-mailben, és a közösségi felületeinken is készséggel válaszolnak a beérkező túrázó kérdésekre, megkeresésekre.

A kéktúrák üzemeltetéséhez kapcsolódik az útvonalak bejárásának igazolásához szükséges **bélyegzőfüzetek (3 különböző) évenkénti, teljes frissítése**, valamint ezek folyamatos értékesítése többek között az MTSZ saját webáruházában (turistashop.hu), de viszonteladókon keresztül is. A túrázók a teljesítés után

a szervezet irodaházának recepciójánál, egy speciálisan erre a célra kihelyezett **„kéktúras” postaládába** adhatják le a füzetüket, amelynek sikeres ellenőrzése esetén **oklevelet és egyedi jelvényt kapnak**.

A 2022-es év után 2023-ban ismét rekordközele volt a kéktúrákat teljesítők száma: összesen 1305 túrázó lett büszke tulajdonosa az ikonikus tűzzománc jelvényeknek.

A legendás Országos Kéktúrát (OKT) 793-an, a Rockenbauer Pál Dél-dunántúli Kéktúrát (RP-DDK) 343-an, míg az Alföldi Kéktúrát (AK) 169-en fejezték be sikeresen 2023-ban, míg mindhárom kéktúrát – azaz az egész Országos Kékkört, 2550 km-t gyalogolva – 124-an tették meg.

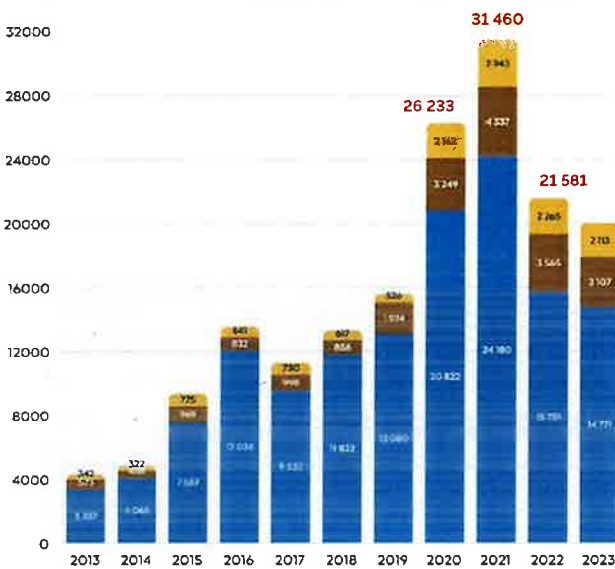


A 2023-ban értékesített igazolófüzeteket és teljesítőket összesítettük az alábbi táblázatban.

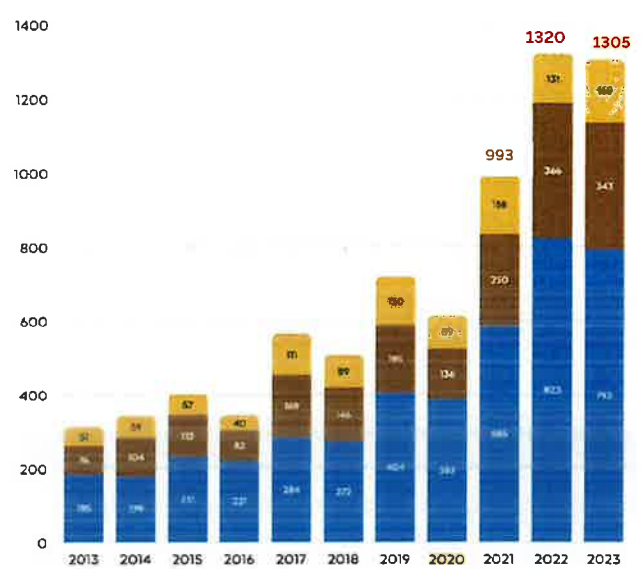
KÉKTÚRÁK 2023. 01.01. ÉS 12.31. KÖZÖTT	TELJESÍTŐK SZÁMA	ELADOTT FÜZETEK SZÁMA
Országos Kéktúra	793 fő	14 771 db
Alföldi Kéktúra	169 fő	2 113 db
Rockenbauer Pál Dél-dunántúli Kéktúra	343 fő	3 107 db
ÖSSZESEN	1 305 FŐ	19 991 DB

Az elmúlt évek összesítéseit pedig az alábbi grafikonok mutatják.

ELADOTT KÉKTÚRA-IGAZOLÓFÜZETEK (DB)



A KÉKTÚRÁK TELJESÍTŐI (FŐ)



■ OKT ■ RPDDK ■ AK

2023-ban ünnepeltük **Rockenbauer Pál születésének 90. évfordulóját**. Ennek alkalmából, tisztelegve munkássága előtt, az emlékév eseményeihez csatlakozva a Magyar Természetjáró Szövetség, a Hosszúhetényi Turista Egyesület, a Mecsekerdő Zrt., valamint Zengővárkony Önkormányzata közösen **megújította Rockenbauer Pál sírjának környezetét**. A sírhely mellé egy teljesen **új tájékoztató táblát** készítettünk és telepítettünk, amely a kegyeleti koszorúk tartósabb elhelyezését is segíti, valamint megújítottuk a padokat.

2023-ban a kéktúrákhoz kapcsolódóan számos együttműködést valósítottunk meg, többek között a **MÁV-VOLÁN csoporttal**. Ennek egyik fejezete volt, hogy májusban az **InterCity vonatokon** kihelyezték a túramozgalmakat és a túrázást népszerűsítő **kéktú-**

ra imázskiadványunkat. A kiadvány a hazai kéktúrák történetét, szakaszait mutatja be, hasznos segítséget nyújtva a kezdő, újrakezdő és már úton lévő túrázóknak. A **felelős túrázás** iratlan és írott szabályaira a kiadványban is felhívtuk a figyelmet, ahogy tesszük ezt folyamatosan a kéktúrák honlapján is. Ezen kívül számos másik egyeztetés is zajlott, elsősorban a MÁV-START és a szövetség között, mint például MÁV által javasolt állomáshelyeken lévő bélyegzőhelyek működtetése, vagy **A kéktúrázás napján** rendezett túrák közösségi közlekedéssel való megközelítése.

A Kéktúra mozgalmat, és ezáltal a gyalogos természetjárást népszerűsítő legnagyobb éves rendezvényünk **A Kéktúrázás Napja**, amelyről a Rendezvényeink fejezetben számolunk be.

A KEKTURA.HU FONTOSABB STATISZTIKÁI 2023-BAN

(Mivel a forgalmi adatokat vezető Google Analytics év közben a 3-as verzióról a 4-es verzióra váltott, bizonyos statisztikákat, pl. az éves egyedi látogatók számát, nem lehet pontosan megállapítani. Érdeemes megjegyezni továbbá, hogy a GA4 az új mérési módszertanból adódóan 7,5-10 százalékkal kevesebb egyedi látogatót számol, mint a GA3.)

- Az egyedi látogatók átlagos száma
 - Napi: 1 252
 - Heti: 7 223
 - Havi: 26 919
- Az oldalmegtekintések átlagos száma
 - Napi 5 476
 - Heti 40 254
 - Havi 174 852
- Az összes oldalmegtekintés: 2 097 375
- Az oldalon töltött átlagos idő: kb. 1 perc 45 másodperc



The screenshot displays the website's interface with the following sections and data:

- ORSZÁGOS KÉKKÖR**
 - 2584 km
 - 716 db
 - 296 látogató
- ORSZÁGOS KÉKTÚRA**
 - ALPOLY KÉKTÚRA
 - ROCKENHAUSER PÁL DÉL-DUNÁNTÚLI KÉKTÚRA
- FRNYELHETÉSEK**
 - ÚTVONAL-MÓDOSÍTÁS TEBÉNY HATÁRÁNÁL
 - ÚTADÁLY A DÉL-DUNÁNTÚLI KÉKTÚRA SZÉLSŐ SZAKASZÁN
 - FAKÖDŐLÉKHELYI BALLESZVERZÉSEK A KÉKTÚRA ÚTVONALA MÓDÍTÁSÁNÁL
 - ENCK AZ ÚJ KÉKTÚRÁS BÉLYÉZŐHELY
- HÍREK**
 - RIPOST A FŐFŐTTER KÉKTÚRÁS DOKUMENTUMFILMHEZ
 - KÉKTÚRÁS: SZAKTASZ MIÉLT UDOROS BARNAKÉPESÉK
 - ELŐZMÉNY: SZAKTASZ MIÉLT UDOROS
- A KÉKTÚRÁKAT EDDIG ENNYIEN TELJESÍTÉTEK: 14309**
 - CSOK JÁNOS
 - BENNYVITÓRKA
 - BENNY GÁBOR
 - STÁLLI KRISTINA
 - RAB DÖRÖTTKE
- TUDÁSTÁR**
 - KISOKOS A KÉKTÚRÁS ÚTJELZŐTÁBLÁKHOZ
 - A TÖRÖKSZÉPFAHATÁR VÁHATLAN HELYZETEI
 - VÁNDORMÉHÉREKEN AZ ORSZÁGOS KÉKTÚRA MENTÉN
- RÖLUNK**
 - Ár 1752... (text partially obscured)
 - Ár 1752... (text partially obscured)
 - Ár 1752... (text partially obscured)

5. A SZERVEZETT TERMÉSZETJÁRÁS SZÖVETSÉGI FELADATAI

A Magyar Természetjáró Szövetség – mint a jelenkor túrázóinak legnagyobb tagsággal rendelkező közhasznú, országos érdekképviseleti szervezete – **kiemelt jelentőséget tulajdonít a hazai turistaság szolgálatának**, a természetjárás ügyének és a szövetségi hagyományok folytatásának, ápolásának. Mindenkor alaptervékenységeinek egyike az éves szinten több mint 10 ezer tagot számláló, körülbelül 220 egyesületből álló civil tagszervezeti hálózatunk működtetése.

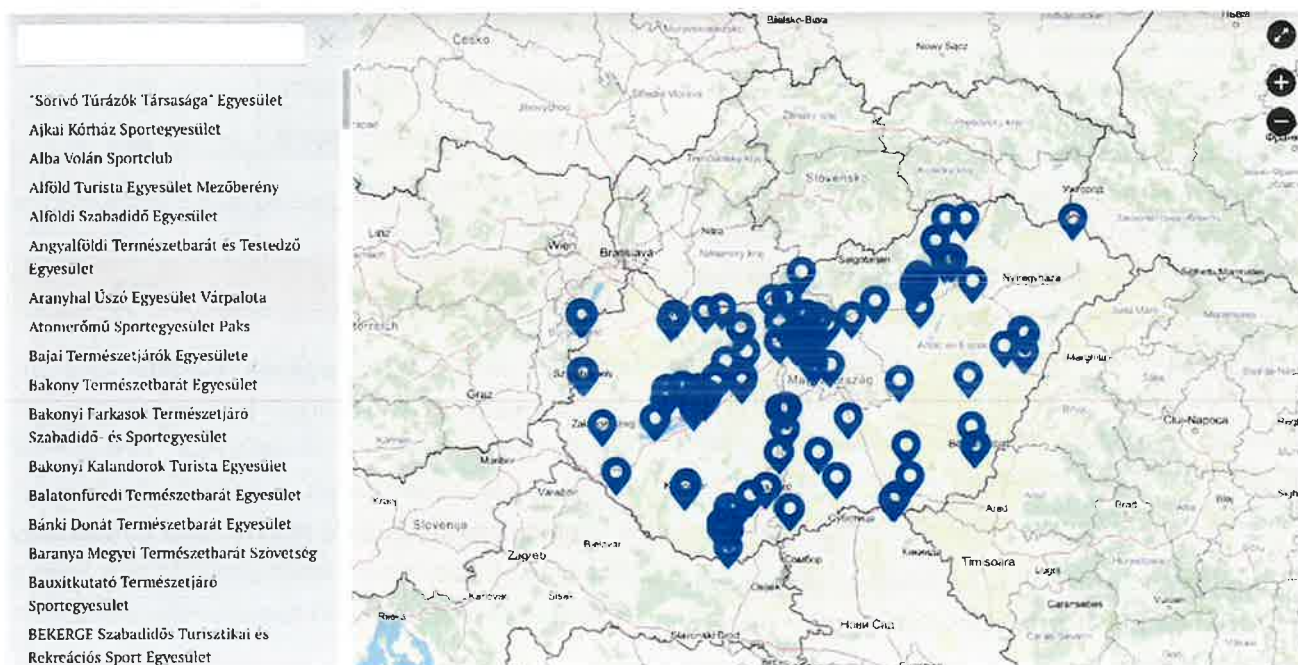
2023 év végéig szövetségünkbe tagként – immár a megújult céges weboldalunkon, egy online regisztrációs felületen – összesen **194 szervezet lépett be**. Számukra **9965** db tagsági érvényesítő matricát adtunk ki. Tagsági ügyfélszolgálatunk immár negyedik éve a személyesen túl az online térben is biztosít rendszeres kapcsolattartási és ügyintézési lehetőséget, amit az időpontfoglaló és a telefonos IVR rendszerünk is támogat.

MTSZ-tagszervezetek 2023-ban	194 szervezet
MTSZ tagsági érvényesítő matricák 2023-ban	9965 db
MTSZ természetjáró igazolvány 2023-ban	2006 db

2023 év elején elindítottunk **egy megújított tagszervezeti regisztrációs aloldalt** is, amely a tagság megújítását, valamint az új csatlakozók regisztrálását és adategyeztetését egy felhasználóbarát felületen teszi lehetővé. Ez a modul természetesen beépült az MTSZ szintén **2023-ban átadott új weboldalába (mtsz.org)**, annak részeként működik, és a meglévő CRM-ünkbe tölti fel, majd tárolja el a tagszervezeti adatokat.

Szövetségi életünkbe és munkáinkba szervesen bekapcsolódnak az **önkéntesekből álló bizottságaink, akik az Országos Központ főállású munkatársaival együttműködve dolgoznak**. Jelenleg 5 aktív bizottságunk működik összesen **24 fő önkéntes** részvételével, ezek a következők: **Oktatási, Turistaút, Minősítési, Kéktúra** és **Versenybizottság**. Az egyes bizottságok feladatairól és tagjairól a szövetség megújult honlapján – itt: **www.mtsz.org**, Bemutatkozunk / Szakmai bizottságok – lehet még olvasni.

2023-ban az egyik legaktívabb bizottságunk az **Oktatási Bizottság volt, amely 4 fővel folytatta tovább a megkezdett munkát**. 2023 a képzések éve (is) volt az MTSZ-ben, hiszen **90 évvel korábban rendezték az első szövetségi túravezetői vizsgát**. A tanfolya-



mon oktatók tavasszal 5 műhelyelőadáson vehettek részt, fókuszba kerültek az alapfokú tanfolyamok és a turista edukáció kérdései, a gyalogos túravezetői tanfolyamok mellett pedig ismét volt útjelző-vezetői tanfolyam. Mindezekkel párhuzamosan az eddigi vizsajelzések és a felülvizsgálatok alapján folytatódott a szövetség oktatási koncepciójának előkészítése.

Hosszú előkészületek után szintén **2023-ban indult el az MTSZ online oktatási platformja az oktatas.mtsz.org aloldalon.** A Moodle alapú, a **szövetség arculatára szabott e-learning rendszer** első kurzusai a 2024-es tanfolyamokhoz készültek el, segítve így is a modern, rugalmasabb keretek között zajló oktatási tevékenységet.

2023-ban összesen **3 tagszervezet** szervezett MTSZ-es képzést az országban. Számukra a Magyar Természetjáró Szövetség **támogatást biztosított a túravezetői és útjelző-vezetői tanfolyamok elsősegély moduljának** minőségi és szakszerű oktatására, valamint ennek finanszírozására.

- **Túravezető Oktatók Sportegyesülete, Budapest (TVOSE) - túravezető képzés: 27 fővel**
- **Soproni Vándorok Túraegylet, Sopron - túravezető képzés: 23 fővel**
- **Demeter Egyesület, Dél-Dunántúli útjelző-vezető képzés: 12 fővel**

A **Turistaút Szakbizottság**, amelynek legnagyobb feladata a használatban lévő szakmai füzetek megújítása, heti rendszerességgel ült össze. Az **MTSZ a szakmai füzetek sorozatában** egy-egy szakterület legjobb gyakorlatait és az előírások gyűjteményét, útmutatókat jelenteti meg. A sorozatban kiemelt helyet foglalnak el az útjelzés útmutatói, amelyek a turistaút-hálózat megfelelő színvonalú fenntartásához szükséges szakmai ismereteket tartalmazzák (beleértve a turistautak létesítését és megszüntetését is).

A bizottság munkájának köszönhetően **2023 év végére elkészült a Turistajelzés-festés** című, teljesen

megújított, 58 oldalas kiadvány, amely a szövetség honlapjáról bárki számára elérhető, letölthető. Elsősorban útjelző-vezetők számára készült, akik a jelzések elkészítését, az útvonalak karbantartását vezetik és végzik, illetve részt vesznek az MTSZ pályázati rendszerében, de azok számára is kiindulópont, akik a turistautak jelzettségének minőségbiztosításával foglalkoznak.

A **Minősítési Bizottság** a szervezett természetjárás egyik speciális feladatát látja el: a pontgyűjtő „játék” az aktív természetjárókat díjazza egy meghatározott szabályzat alapján. A pontoknak megfelelően a belépő szint **a bronz-**, majd utána következik **az ezüst- és az aranyjelvényes természetjáró minősítés.** Ezt a hármat a tagszervezetek és megyei szervezetek ellenőrzik, az MTSZ pedig a megfelelő jelvényeket biztosítja hozzá. A következő és egyben a legtöbb pontot – azaz a legtöbb aktivitást – igénylő minősítések **az érdekes és kiváló természetjáró.** Ezeknek a teljesítéseknek az ellenőrzését és elbírálását már a szövetség minősítési bizottsága végzi. **2023-ban a kiadott minősítési jelvények** a következők szerint alakultak:

MINŐSÍTÉS FOKOZATA	TELJESÍTÉS
Bronzjelvényes természetjáró	116
Ezüstjelvényes természetjáró	113
Aranyjelvényes természetjáró	30
Érdekes természetjáró	19
Kiváló természetjáró	18
ÖSSZESEN	296

Az **MTSZ Versenybizottságának feladatai** közé tartozik a gyalogos természetjáró tájékozdási túraversenyek országos szintű összefogása, rendezőinek segítése iránymutatásokkal, tematikai útmutatókkal. A **gyalogos természetjáró tájékozdási túraverseny** olyan rendezvény, amely lehetőséget ad arra, hogy a résztvevők versenyszerűen összemérjék szellemi-fi-

zikai felkészültségüket a természetben történő tájékozódásban. 2023-ban a bizottság koordinálásával **mintegy 30 ilyen túraverseny** valósult meg. A versenyek, az eredmények és az aktualitások ezen az oldalon érhetőek el: turaversenyek.hu

A **Kéktúra Bizottság önkéntes ellenőrei nézik át** a beérkezett kéktúrák igazolófüzeteket, és döntenek arról, hogy sikeres volt-e egy-egy teljesítés, vagy hiánypótlásra van szükség hozzá. A kéktúrázók és a füzetek magas száma miatt minden héten kedden délután összegyűlnek az MTSZ központjában. Az **ellenőrzések tapasztalatait rendszeresen megosztják a túrázó közösséggel** is, illetve folyamatosan támogatják a kéktúrák koordinálását, javaslataikkal segítik a jövőbeli elképzeléseket, fejlesztési terveket.

A **2023-as év különösen fontos volt a magyarországi természetjárás és közössége számára**, hiszen több kerek jubileumot is ünnepelhettünk. Az egyik ilyen a **magyarországi szervezett turistaság 150 éves évfordulója** volt, ugyanis **1873. augusztus 10-én** – a világ alpesi klubjai közül az év folyamán hetedikként – az akkori Magyarország területén, a magyar turistaság „bölcsőjében”, azaz a Magas-Tátrában, Tátrafüreden (ma Ótátrafüred), 250 taggal megalakult az első hazai turista szervezet, a **Magyarországi Kárpát Egyesület**, amelyet az 1880-as névváltoztatás után Magyarországi Kárpát Egyesületnek neveztek. A **2023-as ünnepi megemlékezésen** a Magyar Természetjáró Szövetség is részt vett, ezzel tisztelve az elődök előtt, és megemlékezve munkásságukról, a magyarországi szervezett természetjárás indulásáról.



A másik kerek évforduló a hazai turistasággal foglalkozó egyesületek szövetségbe tömörülésének, azaz az 1913. november 30-án megalapított **Magyar Turista Szövetség létrejöttének 110 éves jubileuma** volt. Mivel a jelenlegi MTSZ is azon törekvések, értékek mentén igyekszik működni, amelyeket annak idején az első szövetség képviselt, ezért az ünnepi évhez kapcsolódva egy **egész éven átívelő eseménysorozatot terveztünk**. Ennek keretében tagszervezeteinkkel közösen, **MTSZ 110 néven** elindítottunk egy emléktúra sorozatot, amelyhez emlékbélyegzőt és MTSZ zászlókat biztosítottunk. Az ebben résztvevő szervezetek túráiról készült fotókat és beszámolókat folyamatosan közzétettük a szövetségi honlapunkon.



Ezenkívül a hagyományos, minden év szeptemberében, **Dobogókőn zajló Természetjárók napja** eseményünket – amely 2023-ban immár a 35. volt – ünnepibbé téve tagszervezeteinkkel és meghívott vendégeinkkel együtt közösen emlékeztünk meg a hazai turista szervezetek immár 110 évre visszatekintő országos összefogásáról. Ugyancsak ezen a napon **elismerő kitüntetések** vehettek át a természetjárásért végzett munkájukért olyan egyesületek és személyek, akiket a központba beérkezett javaslatok alapján a Magyar Természetjáró Szövetség Elnöksége – a Kitüntetési ad hoc bizottság javaslatai és a vonatkozó szabályzat alapján – arra megfelelőnek ítélte.

Az ünnepi, jubileumi év záróakkordjaként 2023. november 30-án, napra pontosan 110 évvel az első szövetség megalapítása után, az Elnökség részvételével

ünnepséget tartottunk, ahol az MTSZ legfontosabb partnereivel közösen emlékeztünk meg a jeles eseményről. Az ünnepi alkalom kapcsán egy nagy jelentőségű, a turistautakra fókuszáló **együttműködési megállapodás aláírására** is sor került az **Agrárminisztérium és az MTSZ között**.

A fenti eseményeken túl számos kisebb-nagyobb **civil összejövetelt is szerveztünk** elsősorban **tagszervezeteink**, illetve a szervezetek aktívái számára. Minden eseményről részletes beszámoló készült a szövetség szervezeti honlapjára, az mtsz.org-ra.

Az év elején, januárban először az **Oktatási Bizottság** tartott meg egy online rendezvényt, majd egy **2 napos országos jelzésfestő (útjelző-vezető) találkozót** valósítottuk meg hibrid módon, azaz személyes jelenléttel körülbelül 50 résztvevővel a **hármashatár-hegyi Rotter Lajos turistaházban**, valamint a szombati szakmai előadásokra online csatlakozási lehetőség-

gel. Márciusban és novemberben **tagsági találkozót szerveztünk** a Teams platform segítségével, ahová az országból vártuk a szervezetek képviselőit és az éves szövetségi elképzeléseket, terveket, illetve átbeszéltük a megvalósult programokat is. A nyár elején, a **Mecsekben a bizottságban dolgozó önkénteseinkkel** egy közös hétvégét töltöttünk együtt, ahol az aktuális feladatokról is egyeztettünk, és egyben megköszöntük az együttműködésüket, a természetjárásért végzett munkájukat. A **dél-dunántúli szervezetek vezetői** nyár végén Csurgón tartottak találkozót – ezen a rendezvényen az MTSZ képviselői is részt vettek, illetve a **szövetség anyagilag támogatta** az összejövetelt. Az év végén, azaz decemberben először a **képzésvezetők találkoztak** és egyeztettek az Oktatási Bizottsággal, majd a turistaút felújításban koordinációs szerepet vállaló **megyei szövetségi partnereinkkel** tartottunk egy tapasztalatcserén alapuló megbeszélést Budapesten, személyes jelenléttel.



6. A GYALOGOS TERMÉSZETJÁRÁS NÉPSZERŰSÍTÉSE

Hazánkban minden motivációs kutatás megerősíti, hogy a **lakosság körében a legelterjedtebb aktív szabadidő eltöltési forma a gyalogos természetjárás**, melynek népszerűségét a két évig tartó járványhelyzet sem tudta megtörni, sőt a bezártságtól szenvedő lakosság egyik legkedveltebb időtöltésévé vált a pandémia alatt. Azok közül, akik akkor megszerették a túrázást, sokan meg is tartották hobbiként. Ugyanilyen paradox módon az **infláció, az energiaválság fellángolása és a 2022-ben kitört orosz–ukrán háború közelsége is erre a kikapcsolódási lehetőségre irányította a figyelmet**, tekintve, hogy egy viszonylag olcsó, különleges eszközt nem igénylő mozgásformáról van szó. Egy 2022 végén végzett reprezentatív kutatásunk rámutatott, hogy a rendszeresen túrázók **84 százaléka a jövőben legalább ennyit, vagy még többet tervez túrázni**, 62 százalé-

kuk pedig fontosnak tartja a természetjárás egészségmegőrző szerepét.

Egyértelműen kimondható, hogy a gyalogos természetjárás egy válságálló turisztikai termék.

Ennek okán olyanok is megjelentek a turistautakon, akik korábban ritkán, vagy egyáltalán nem vettek részt a természetjárásban, de a **keresleti oldal nagyságrendje elérte a prognosztizálható tetőpontot.**

Ugyanakkor az említett kutatásból is megállapítható, hogy a **túrázók igénylik az edukatív tartalmakat. Csak egy bizonyos százalékuk mozog komfortosan az erdőben, a többségnek szüksége van támogató és ismeretnövelő tájékoztatásra ahhoz, hogy a természetjárás számukra biztonságos és élményekkel teli mozgásforma legyen.**



Kommunikációs és marketing munkák során ezért 2023-ban is törekedtünk arra, hogy a **nagyközönségi invitatív és informatív médiafelületeinken jól beazonosítható üzenetekkel érjük el célcsoportjainkat.** Az MTSZ-nek négy 24/365 típusú vezérhonlapja van (a **kektura.hu**, a **turistamagazin.hu**, a **termesztjáró.hu**, továbbá szervezeti honlapunk, az **mtsz.org**), valamint két rendezvényhonlapja, amelyek forgalma értelem-szerűen szezonális kiugrást mutat (a **gercse50.hu** és a **kekturazasnapja.hu**).

Egyéb honlapjaink (**termesztjarokartya.hu**, **projekt.mtsz.org**, **turistahop.hu**) és a szakmai munkánk digitális kirakatát jelentő **turistaterkepek.hu** is egész évben frissülő adatállományokat és információkat tartalmaznak. Honlapjainkhoz közösségi média média-profilok is tartoznak, összességében több mint félmillió követőt/rajongót szolgálunk ki. 2023-ban naponta átlagosan 8-10 nyolc-tíz új cikk, illetve 8-12 Facebook és Instagram poszt online népszerűsítő tevékenységünk mutatója. Honlapjaink zömét egy közös szerkesztőfelületről (CRM) menedzseljük, ezzel biztosítva az adatbázis, mint forrás egységességét. Két, állományban lévő mérnökinformatikussal dolgozunk, akik a digitális háttér biztonságos működéséért felelnek.

Szervezeti honlapunk, az **mtsz.org** layoutját 2022-ben modernizáltuk, 2023-ban pedig tovább javítottuk a felhasználói élményt azáltal, hogy a többi honlapunkat bemutató blokkot dinamikussá alakítottuk rajta. A 21. század felhasználói élményét nyújtó **oldal önálló tagszerkezeti menüponttal és speciális tagszerkezeti regisztrációs felülettel bír, elérhetőek róla a digitálisan nyilvántartott, szabványosan jelzett turistautak, valamint jelzésfestés-pályázatunk állása is online követhető egy térképes felületen.**

Természtjárás-népszerűsítő marketingkommunikációs tevékenységünket rendezvényeink, offline és online felületeink, keresletélénkítő kampányok és partneri együttműködéseink együttes használatával végeztük 2023-ban is.



7. A TERMÉSZETJÁRÁS NÉPSZERŰSÍTÉSE: RENDEZVÉNYEK

GERECSE50 TELJESÍTMÉNYTÚRA, TATABÁNYA–GERECSE, 2023. ÁPRILIS 15.

A hagyománynak megfelelően **április harmadik szombatján** rendeztük meg 41. alkalommal a Gerecse 50 teljesítménytúrát, hazánk egyik **legismertebb és legnagyobb tömeget vonzó szabadidősport eseményét**. A négy távon – 10, 20, 30 és 50 km – túrázhattak egyszerre a résztvevők, így **minden korosztály és túrázó megtalálhatta a számára legmegfelelőbbet**.

Szervezőként az MTSZ továbbra is a rendezvény ökológiai lábnyomának minimalizálását tűzte ki célul, így a **nevezés kizárólag online történt**, a teljesítménytúra teljes területén PET-palack-mentességre törekedtünk, valamint **saját kulacsba** javasoltuk az ivóvíz töltését az ivókutakból és a lajtoskocsiból is.

Az **erdőkre nehezedő környezeti terhelés csökkentését csúsztatott rajtoltatás támogatta**, a hosszabb távoknak (50, 30 km) reggel 6 órakor lehetett nekivágni az ebben az évben debütáló Megyeháza térről, míg a rövidebb távokra nevezők 9 és 11 óra között indulhattak a túráikra. Az erdei ellenőrző pontok is digitalizáltak voltak, a **rajtlapokon található QR kód-beolvasásával lehetett igazolni az érintésüket**. A sikeres teljesítésért járó okleveleket szintén az online felületről tölthették le a résztvevők.

A szeszélyes időjárásban összesen **több mint négyezer-háromszáz** rendíthetetlen túrázó vett részt a teljesítménytúrán. A rendezvény keretében sikeres jótékonyági kampányt bonyolítottunk le az Élmenykülönítménnyel, a Bátor Tábor adománygyűjtő közösségével.

A klasszikusnak számító 50 km-es távon az esős idő ellenére 1866 elszánt túrázó indult el, a teljesítők két erdei frissítő-ellenőrző pont érintésével értek az addigra már napfényes célba. A 30 km-es útvonalnak 859-en vágtak neki, és öt erdei ellenőrzőponton át jutottak vissza Tatabányára. A 20 km-es túrán 927-en vettek részt, három ellenőrzőponttal, míg a legkisebbeket vonzó, családi távnak szánt 10 km-en 661 túrázó indult el, ők két erdei ellenőrzés után fejezték be a vidám kirándulásukat Tatabányán.

Mindenki nagy meglepedésére igazi tavaszi időben ért célba a teljesítményére méltán büszke 4313 túrázó, akik közül a legidősebb 85 éves volt (ő az 50 km-t teljesítette), a legfiatalabb pedig 2021-es születésű, és részben babakocsiban tette meg a 10 km-es távot.



KÖZÖSSÉGI TÚRARENDEZVÉNY: A KÉKTÚRÁZÁS NAPJA – 2023. OKTÓBER 14.

A szövetség ezzel a túranappal a kéktúra mozgalom legendás múltjára és lendületes jelenére, továbbá arra szeretné felhívni a figyelmet, hogy hazánk természeti kincseinek és történelmi emlékeinek gyalogszerrel történő felfedezése az egyik legjobb és leg-egészségesebb időtöltés.

2023-ban **október 14-én** rendeztük meg A Kéktúrázás napját, szokás szerint 143 szakaszra bontva a mintegy 2583 km-es távot.

Az őszi legnagyobb közösségi túranapján a **részvétel ingyenes, de regisztrációhoz kötött** volt. Az érdeklődők a rendezvény honlapján könnyen rátalálhattak a megfelelő túrára, továbbá táv, szintemelkedés, térkép és tematika szerint is választhattak a szakaszok közül. Akik épp valamelyik kéktúrát járták a túramozgalom kiírása szerint, azokat is várta a túranap, sőt a honlapon kigyűjthetőek voltak a kéktúrázás bélyegzésre ideális túrák.

Az Országos Kéktúra három részét – az Országos Kéktúrát, a Rockenbauer Pál Dél-dunántúli Kéktúrát és az Alföldi Kéktúrát – **egy napon, egy időben járta végig a több mint 3700 túrázó**. Ez a létszám rekordot jelentett a rendezvény eddigi történetében.

- Országos Kéktúra
 - Részvevők száma: 2451
 - Átlag létszám csoportonként: 35
- Rockenbauer Pál Dél-Dunántúli Kéktúra
 - Részvevők száma: 578
 - Átlag létszám csoportonként: 21
- Alföldi Kéktúra
 - Részvevők száma: 737
 - Átlag létszám csoportonként: 16

Harmincöt szakasz teltházas volt, a legkeresettebbek a legendás Országos Kéktúra Bakony és Mátra közötti szakaszai voltak.

A rendezvény honlapjának térképén a 143 túracsoport haladása online követhető volt, a GPS jeladóval felszerelt csoportok által a nap végére együtt kirajolták az hazánkat körbejáró Országos Kékkör nyomvonalát. A közösségi eseményen 222 felkészült szakaszfelelős kísérte a túrázókat.

A 2023-as év slágere a hátizsákra, kabátra köthető, kék sáv jelzésű szalag volt, amit minden résztvevő megkapott, és egy kifejezetten az alkalomra készült, egyedi bélyegzőnyomatot is beüthettek a bélyegzőfüzetükbe.



A TERMÉSZETJÁRÁST NÉPSZERŰSÍTŐ EGYÉB ESEMÉNYEK, KITELEPÜLÉSEK

A más rendezvényekre való **kitelepüléseink során fontosnak tartottuk a látogatók edukálását**, ezért interaktív játékokon keresztül ismertettük meg velük a tájékozódást a természetben. Az MTSZ három fatáblás asztali, valamint egy bélyegzőpontok keresésére és a bélyegzőlenyomatok gyűjtésére épülő játékkal szórakoztatta az érdeklődőket. Ezek az **összes korosztály számára érdekesek** voltak, hiszen némelyik a 2-3 éveseket is lekötötte, a turisztajelzések ismeretén alapuló feladat pedig olykor még a tapasztalt, felnőtt kirándulóknak, erdőjáróknak is kihívást jelentett. **A sikeres teljesítőknek szóróajándékokkal és a Turista Magazin korábbi lapszámaival kedveskedtünk.**

OTP CSALÁDI NAP – 2023. MÁJUS 13.

Az egynapos rendezvénynek a szentendrei Szabadtéri Néprajzi Múzeum teljes területe adott otthont, ahol csaknem tízezer résztvevő jelent meg a létesítmény házai között kialakított állomásokon és a kitelepült civil szervezetek, alapítványok sátrainál. Az MTSZ a már hagyományosnak számító módon, a tudatos természetjárásra ösztönző kitelepüléssel vett részt az OTP munkatársai számára szervezett családi napon.

NEMZETI PARKOK HETE – 2023. MÁJUS 26-27.

2023-ban Balatonfüreden rendezték meg a Nemzeti Parkok Hetének nyitó rendezvényét, amely több ezer látogatót vonzott. Az összes Nemzeti Park Igazgatóság mellett a Magyar Természetjáró Szövetség is kitelepült oda, hogy a résztvevőket, családokat játékosan edukálja és tudatos természetjárásra ösztönözze.



ERZSÉBET-TÁBOR, ZÁNKA – 2023. JÚNIUS 26. - AUGUSZTUS 29.

A Kárpát-medencei Gyermekéért Alapítvány felkérésére a Magyar Természetjáró Szövetség először 2023-ban képviselte a természetjárást az Erzsébet-táborokban, Zánkán. A legnagyobb nyári, ottalvós hazai táboroztatási program heti aSportnapján többek között az ország minden pontjáról érkező fiatalok fizikai aktivitásának növelése, az egészséges életmódhoz hozzásegítő szabadidős sporttevékenységek és sportági alternatívák bemutatása a cél. Ehhez a programhoz csatlakoztunk, hogy célkitűzéseinknek megfelelően az egészséges életmód kialakítására és megőrzésére, valamint a természet ismeretére, szeretetére és védelmére ösztönző játékos, élményalapú feladatokra hívjuk az érdeklődő fiatalokat. A nagyon jól szervezett, színes programokat nyújtó aktív rendezvénynek az MTSZ is részese volt. Összesen 10 nyári kedden települtünk ki a táborba, ahol alkalmanként 3-400 gyermek, valamint kísérő pedagógusaik látogatták meg a sátrunkat.




**ERDEI ZSONGÁS, GÖDÖLLŐ –
2023. SZEPTEMBER 16.**

A gödöllői Arbo-park által megrendezett Erdei Zsongás fantázianevelő természetismereti családi napra is kitelepültünk. Az egynapos rendezvényen több száz érdeklődő volt. Jellemzően kisgyermekes családok érkeztek, különféle korosztályokat képviselve: csecsemők, karon ülők, óvodások és iskolások. Sok család kiegészült nagyszülői kísérettel, így végül minden aktív korosztály megjelent, de alapvetően gyermekfókuszú volt a rendezvény.

**MILLIÓ LÉPÉS AZ ISKOLÁDÉRT
2023. MÁRCIUS 27. – JÚNIUS 11. ÉS
SZEPTEMBER 25. – DECEMBER 10.**

A Magyar Szervátültetettek Szövetsége az előző évek kampányára és rendszerére építve, az Aktív Magyarország támogatásával hirdetett gyermekek, tanárok, szülők számára egy aktivitásra építő, iskolák közötti versenyt 77 napon át. A résztvevők folyamatosan motiváló üzeneteket kaptak, amelyek között heti kettő 11 héten át a kéktúrával kapcsolatos tematikájú volt, így összesen 22 ajánlást, fotót, rövid leírást kaptak az Országos Kékkörről.



8. A TERMÉSZETJÁRÁS NÉPSZERŰSÍTÉSE: TURISTA MAGAZIN

A nyomtatott magazint és az éves szinten csaknem 5 millió oldalmegtekintést számláló **online felületét** az MTSZ 13 fős, összevont szerkesztősége gyártja, szerkeszti, a szöveges, fotós, térképi és grafikai tartalmak zömét házon belül állítjuk elő. Mind a nyomtatott, mind az online magazin esetében az egyedi és értékes tartalom előállítása az a hozzáadott érték, amely miatt felületeinket több százezren követik és örömmel olvassák.

NYOMTATOTT KIADÁS

Az MTSZ kiadásában megjelenő, **nyomtatott Turista Magazinnal** – amely egy komoly történelmi hagyományokkal rendelkező, 1888 óta létező lap (Turisták Lapja) értékeinek folytatója és közvetítője – és a hozzá tartozó, az aktív turizmusra szakosodott hírportállal, a turistamagazin.hu-val, alapvetően invitatív feladatokat látunk el. Mindkét felület elsősorban **Magyarország természeti és épített örökségét**, valamint az **aktív turisztikai aktualításokat** mutatja be olvasmányos, gazdagon illusztrált módon.

Magazinunk jellemzően a hazai, kitekintésképpen a Kárpát-medencei klasszikus és rejtett kincsként számontartott természetjáró úti célokat ismerteti meg az olvasókkal. Rovataink többek között kulturális és néprajzi értékeket, felkapott és kevésbé ismert desz-

tinációkat, természeti kincseket, történelmi érdekességeket, építészeti értékeket, védett természeti területeket, erdei gasztronómiai érdekességeket mutatnak be, illetve kirándulási és túratippekkel, vagy éppen ötletes tanácsokkal segítik a kirándulni vágyókat. Törekszünk a zöld, lassú természetjárást, mint szemléletet is meghonosítani, átadni: minden lapszámunkban olvasható volt ismeretterjesztő, edukatív tartalom erről a témáról.

Bár az online felületek térhódítása révén a nyomtatott kiadványok piaca évek óta szűkül, az MTSZ az igényes, ismeretterjesztő szórakoztatás és a hagyományörzés jegyében továbbra is kitar a Turista Magazin megjelentetése mellett. **A saját szegmensében piacvezető, országosan ismert nyomtatott újságunk 2023-ban is tízszer (két hónapban összevontan) jelent meg** 92 oldalas, extra minőségben, FSC-minősítésű (ökológiai erdőgazdálkodásból származó faanyagból előállított papírra nyomott, azaz csökkentett karbonlábnyomot hagyó) papíron.

A **magas előállítási és terjesztési költségek** miatt 2023 elejével **muszáj volt megemelnünk a magazin árát**, azonban a nyomdaköltségek állami támogatásból történő elszámolhatóságával továbbra is biztosítani tudtuk a lap megfelelő példányszámú megjelenését.

2022	02	03	04	05	06	07-08	09	10	11	12-01	ÖSSZ.
Előfizető	3078	3052	3032	2985	2978	2599	2952	2851	2826	2871	29224
Standeladás	2267	2166	2229	2215	2377	2935	1903	2000	2011	2408	22511
Összesen	5345	5218	5261	5200	5355	5534	4855	4851	4837	5279	51735
Nyomtatva	8500	8700	8700	8500	8500	8500	8000	8000	8000	8500	83900
Remittenda	3155	3482	3439	3300	3145	2966	3145	3149	3163	3221	32165

2023	02	03	04	05	06	07-08	09	10	11	12-01	ÖSSZ.
Előfizető	2792	2573	2615	2574	2514	2498	2266	2297	2173	2028	24330
Standeladás	1850	1868	1863	1667	1628	2351	1771	2313	2015	1991	19317
Összesen	4642	4441	4478	4241	4142	4849	4037	4610	4188	4019	43647
Nyomtatva	8000	8000	8000	7500	7500	7500	7500	7000	7000	7000	75000
Remittenda	3358	3559	3522	3333	3112	2651	3463	2390	2812	2981	31353

Ugyanakkor a nyomtatott kiadványok piacának említett szűkülése a Turista Magazin sem kerülte el. A standeladások 2022-höz képest 14 százalékkal csökkentek, aminek részben az volt az oka, hogy egyre kevesebb az árusítóhely, illetve a postákon is befejeződött a hírlapárusítás, míg az előfizetők száma közel 17 százalékkal zsugorodott. Ebben szerepet játszott, hogy a lap jövőjének tervezése alatt az egyéves előfizetés lehetőségét átmenetileg szüneteltettük. 2023-ban ugyanakkor ilyen kedvezőtlen feltételek mellett is 43647 db ma-

gazint tudtunk értékesíteni, mindössze 15%-kal kevesebbet 2022-höz képest – a fenti körülményeket figyelembe véve ez a vártnál kisebb csökkenés.

A trendekhez igazodva 2023-ban az előző évi 83900 helyett csak 75000 lapot nyomtattunk ki, így a remitenda volumene lényegében változatlan maradt. **A lap el nem adott számait továbbra is közcélra bocsátottuk** különféle helyeken, esélyt adva ismeretterjesztésnek és a környezeti nevelő tevékenységnek.



TURISTAMAGAZIN.HU

Az aktív turisztikai hírportálként és online magazinként működő honlapra 2023-ban is **havonta több mint száz anyag született** (cikkek, galériák, blogposztok), a közösségi médiafelületeire pedig ugyancsak havonta 120-150 poszt készült, miközben a szerkesztőség munkatársai szokás szerint száznál több munkanapot töltöttek terepen az év során. A várakról, kastélyokról szóló cikkek mindig nagyon népszerűek, akárcsak a kevésbé ismert természeti látnivalókat bemutató „titkos tippek”. Viszonylag új jelenség, hogy **az élővilággal kapcsolatos témák is kezdenek feljönni**, különösen a madaras anyagok nagyon kedveltek. Régóta futó rovatainkon túl ebben az évben új blogokat is indítottunk.

A turistamagazin.hu fontosabb statisztikái 2023-ban

(Mivel a forgalmi adatokat vezető Google Analytics év közben a 3-as verzióról a 4-es verzióra váltott, bizonyos statisztikákat, pl. az éves egyedi látogatók számát, nem lehet pontosan megállapítani. Érdeemes megjegyezni továbbá, hogy a GA4 az új mérési módszertanból adódóan 7,5-10 százalékkal kevesebb egyedi látogatót számol, mint a GA3.)

- Az egyedi látogatók átlagos száma
 - Napi: 8 882
 - Heti: 56 619
 - Havi: 220 368
- Az oldalmegtekintések átlagos száma
 - Napi 12 814
 - Heti 89 850
 - Havi 389 744
- Az összes oldalmegtekintés: 4 676 932
- Az oldalon töltött átlagos idő: kb. 2 és fél perc

A honlap látogatói között kb. 45%-os arányukkal a budapestiek vannak jelentős túlsúlyban, őket követik jelentős lemaradással a vidéki nagyvárosiak (Debrecen 1,8%, Miskolc 1,5%, Székesfehérvár 1,45%, Győr 1,25%). A nemek aránya 60:40 a hölgyek javára, a korcsoportok versenyében pedig a 45-54 évesek vezetnek, megelőzve a 65 évesnél idősebbeket.

A többi hírportálhoz hasonlóan a **turistamagazin.hu** kitettsége is meglehetősen nagy a közösségi médiafelületekkel szemben, mivel a honlap forgalmát jelentős részben az ott elhelyezett posztok generálják. Ugyanakkor **a kitettséget csökkenti, hogy ennek az arányát 2023-ban sikerült a korábbi 70%-ról 35%-ra leszorítanunk.** A Turista Magazin Facebook-oldalát az év végén

már több mint 240 ezren követték, közöttük 70:30-ra vezettek a hölgyek. A legnagyobb számban 45-54 éves nők kedvelik az oldalt. A magazin Instagram-profiljának mintegy 11 500 tagú követőtábora fiatalosabb, ebben a 35-44 éves korosztály van túlsúlyban.



9. A TERMÉSZETJÁRÁS NÉPSZERŰSÍTÉSE: **TERMÉSZETJÁRÓ.HU**

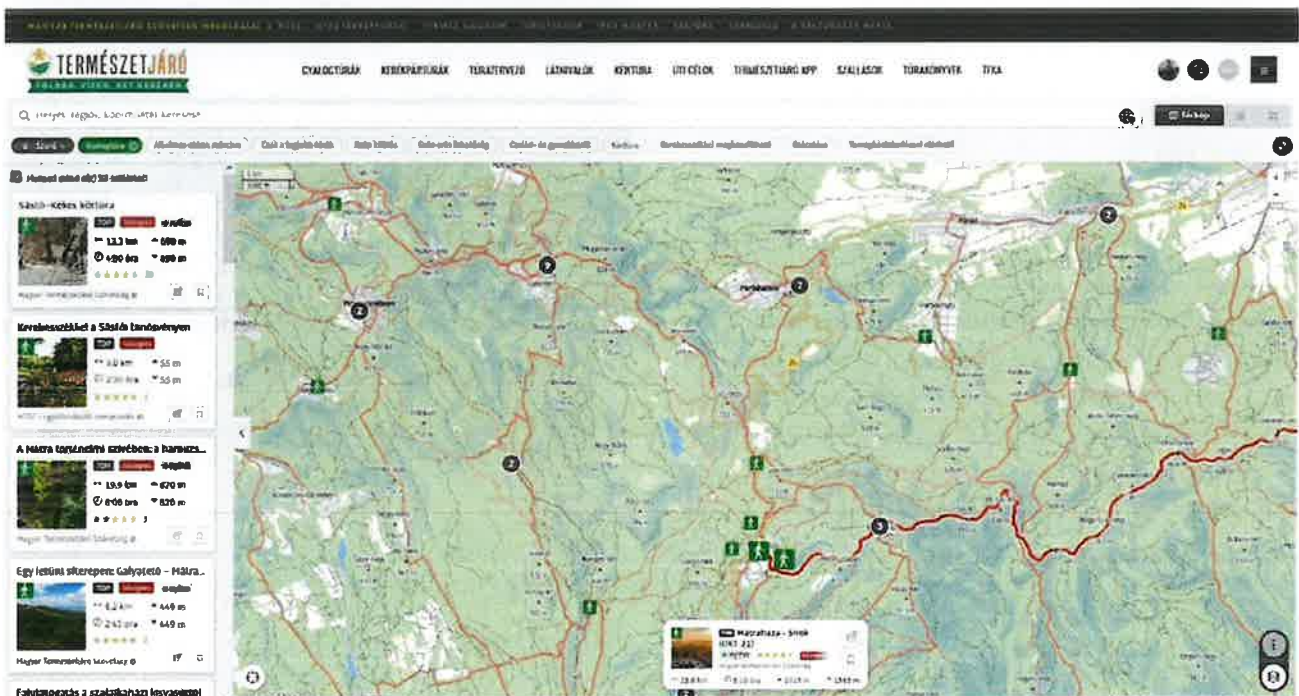
2017. július 15-én indult el nyilvánosan a Magyar Természetjáró Szövetség online, térképes útikönyve, az Outdooractive nevű, német fejlesztésű „dobozos” szoftverre épülő Természetjáró.hu, amely egyfajta átfogó aktív turisztikai adatbázisként, Magyarország „digitális útikönyveként” működik, 2018 decemberétől immár egy modern mobilplatformmal, a Természetjáró applikációval kiegészülve. A kutatások szerint **a hazai túraajánló honlapok között a Természetjáró.hu a legkedveltebb a felhasználók körében, a térképes alapú túraappok versenyében pedig fölényesen vezet a hozzá tartozó Természetjáró app.**

A **Természetjáró.hu** célja a kezdetektől az, hogy ötleteket adjon a felhasználóknak a szabadidejük aktív eltöltésére a túraajánlókon és az érdekes látnivalók bemutatásán keresztül. Az oldal látogatói a saját túráikat is megtervezhetik a jelzett turistautakat tartalmazó térképen, és a feltöltött bőséges szöveges, illetve multimédiás tartalom révén megismerkedhetnek

Magyarország szépségeivel. A részletes természetföldrajzi és kulturális háttérinformációkat tartalmazó anyagok döntő többsége, beleértve a leírásokat és a fotókat, házon belül készül.

Az állam kiszámítható támogatásának köszönhetően 2023-ban is folytathattuk a tartalom bővítését, melynek keretében **53 db részletesen kidolgozott túra, 261 db fényképes látnivaló-ismertető, valamint 55 szálláshely került be újonnan** a Természetjáró kínálatába. Új típusú tematikus tartalomként dolgoztunk fel többek között 12 db cölöpsétányt és 10 db erdei bivakzást, sőt **bekerült a katalógusunkba a balatoni kerékpáros kör,** továbbá újabb kerekesszékes túrák is.

Közben folytattuk a szolgáltatóhelyek adatainak rutinszerű aktualizálását, és a **Természetjáró Túrátkönyvek** két – a Vértesről és a Gerecséről, illetve a Bakonyról szóló – kötetét aktualizáltuk az újrakiadáshoz.



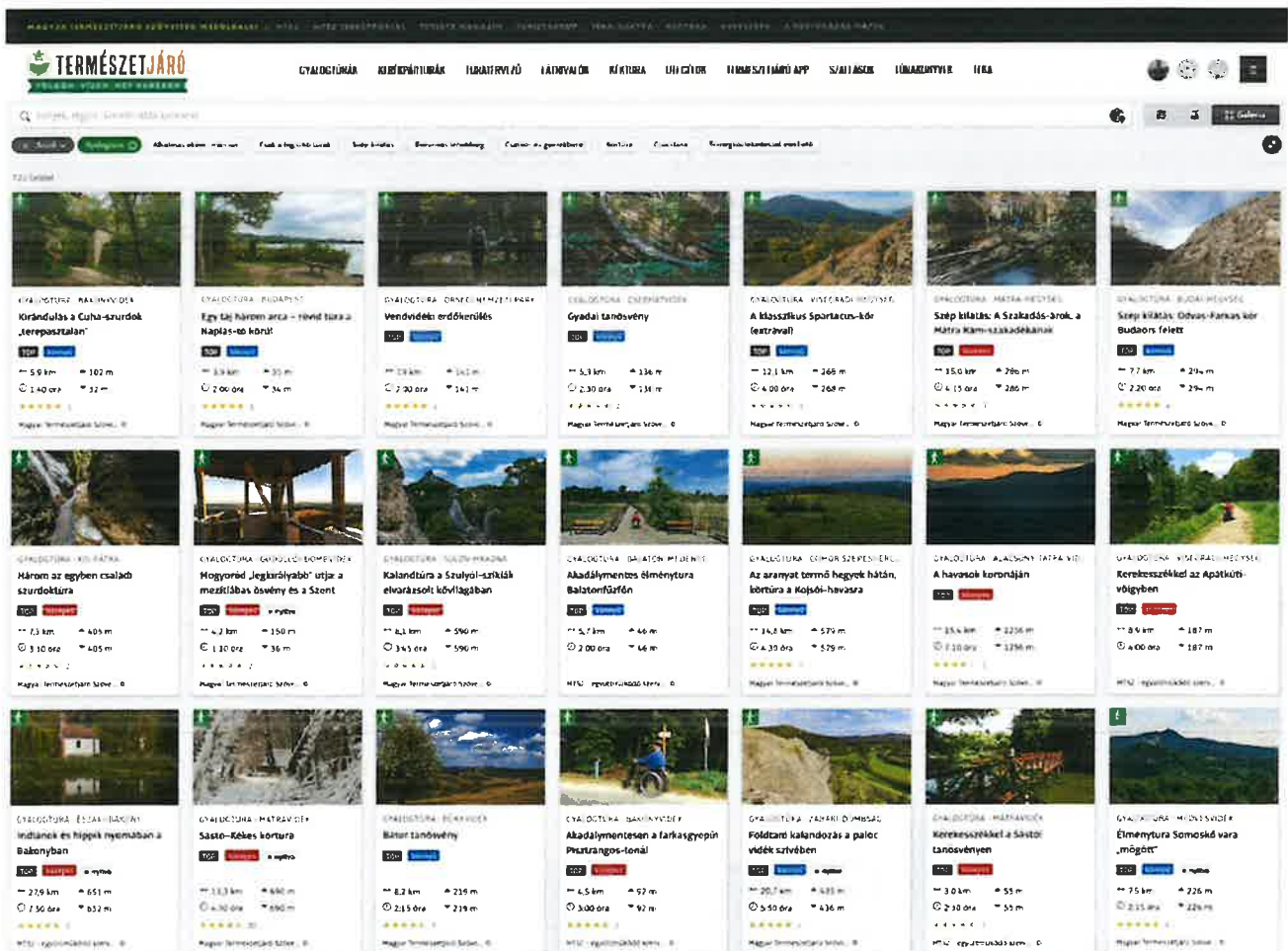
A TERMÉSZETJÁRÓ.HU 2023-AS TELJESÍTMÉNYE SZÁMOKBAN

A Természetjáró tartalmi a honlapon és az appon keresztül 2023-ban összesen 5 413 297 oldalattól-érték el, ami majdnem 10%-os növekedést jelent 2022-höz képest, és közel van a 2021-ben, a koronavírus-járvány miatti lezárások által gerjesztett „túraláz” csúcspontjához is. A legerősebb hónap a július volt, amikor több mint 620 ezer oldalmegtekintést regisztráltunk.

Egyedi látogatóink számát (UC) technikailag csak a böngészős elérésre vonatkozóan tudjuk mérni, ezek az az adatok az applikáció adatai nélkül így alakultak:

- Napi átlag: 3419
- Heti átlag: 21 664
- Havi átlag: 86 209

Ezek a számok szinte teljesen megegyeznek a 2022-ben mért adatokkal. A legnépszerűbb túráink az évek alatt sosem remélt kattintásszámot halmoznak fel, a **„Remeték, rakéták, kilátó – a Pilis-tető-kör”** pl. már 154 ezernél tart, jól mutatva, hogy ezek a tartalmak az érdeklődés tekintetében nem avulnak el annyira és úgy, mint pl. az újságcikkek, hanem „sok kicsi sokra megy” alapon éveken át gyűjtenek óriási elérést. **A tartalmak karbantartása, frissítése ennek okán 2023-ban is fontos feladatunk volt, és marad a további években is.**



The screenshot displays the homepage of the Természetjáró.hu website. At the top, there is a navigation bar with various menu items such as 'GYALOGTÚRÁK', 'KIDOPÉRTÁR', 'TÚRATÉNYLŐ', 'ÁRNYÉKON', 'KÉPTÁR', 'LÉNYEK', 'TÉRLEÍRÁS', 'SÍRIÁSIK', 'TÚRAZÁRNYÉK', and 'TÉR'. Below the navigation bar, there is a search bar and a filter menu. The main content area is a grid of 24 hiking trail cards, each featuring a landscape image, a title, and key statistics like distance, elevation gain, and duration. The cards are arranged in three rows and eight columns.

AZ APPLIKÁCIÓ LETÖLTÉSEI

2023-ban újabb kb. 50 ezer letöltés volt a **Természetjáró appra**, így a **teljes letöltésszám elérte a 436 ezret**. A növekedés értelemszerűen lassul, jórészt azért, mert a piac telített, már nem várható jelentős növekedés. A hazai mobiltelefon-használat eszköztípus aránya mutatkozik a letöltésben is, azaz kb. 75%-nyi letöltés androidos telefonra, míg kb 25%-nyi Apple telefonra érkezett.

MOBIL VS. DESKTOP

Akárcsak az előzőek, 2023 is a kényelmes internetezés irányába mutató év volt, így a **Természetjáró.hu**-nál is érezhető a trend: a honlap mobilos elérésünk már jóval felülmúlja a számítógépeset. A felhasználók 72%-a mobilról (telefonról vagy tabletről) nyitotta meg az oldalt. Ráadásul ez csak a honlapra (a böngészős elérésre) vonatkozik, az applikációval együtt a mobil még nagyobb túlsúlyban van.

A közösségi médiából való átkattintások aránya 2023-ban az előző években jellemző 22%-ról 14%-ra csökkent. Ez általános iparági trendnek tekinthető, amely főként a Facebook terjesztési algoritmusában történt

változásra vezethető vissza. A közvetlenül a **Természetjáró.hu**-t megnyitók aránya viszont nagyságrendileg ugyanakkora maradt, mint volt (11,2%), a kereséssel hozzánk eljutóké ugyanakkor még tovább, 67% fölé nőtt. Cserébe az átlinkelésből érkező forgalom évek óta folyamatosan stagnál, a honlap keresőoptimalizációja tehát továbbra is kritikus fontosságú.

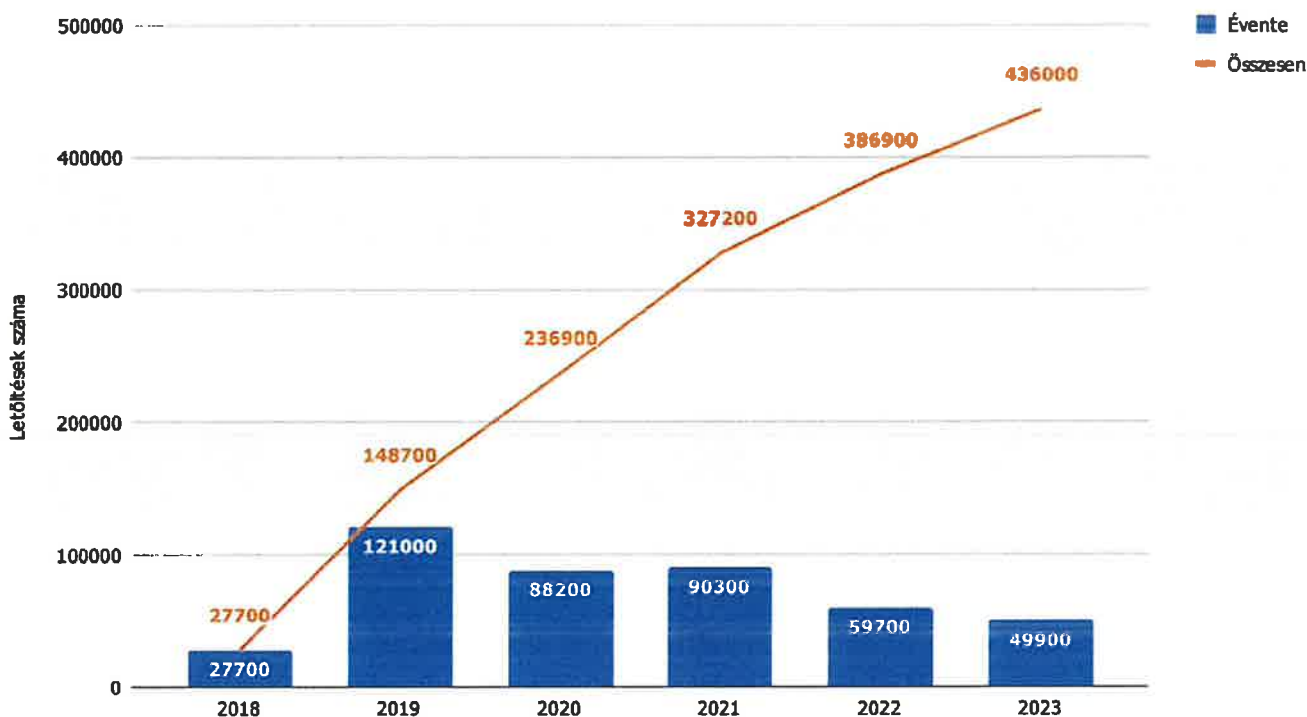
Az oldalletöltések (web + app) számának alakulása a teljes platformon:

- 2017: 335 862
- 2018: 1 661 643
- 2019: 2 804 890
- 2020: 4 138 157
- 2021: 5 748 981
- 2022: 4 955 472
- 2023: 5 413 297

A Természetjáró app letöltésének száma:

- 2018 végéig: 27 747
- 2019 végéig: 148 125
- 2020 végéig: 237 000
- 2021 végéig: 327 000
- 2022 végéig: 387 000
- 2023 végéig: 436 000

A Természetjáró app letöltéseinek száma



10. KERESLETÉLÉNKÍTÉS: AKTÍV TURISZTIKAI SZOLGÁLTATÓHÁLÓZAT FENNTARTÁSA, FEJLESZTÉSE, TERMÉSZETJÁRÓ KEDVEZMÉNYKÁRTYA, TURISTASHOP

TEKA (TERMÉSZETJÁRÓ KÁRTYA) – OKK SZOLGÁLTATÓHÁLÓZAT

A hazai aktív turizmus szolgáltatóit összefogó, 2015-ben létrehozott **Országos Kékkör Szolgáltatóhálózat** a megszokott formájában működött 2023 során is.

A hálózathoz történő csatlakozás díjmentes, és az év folyamán bármikor lehetséges a kedvezményt biztosító partnerek számára. **A kedvezmények mértéke 5% és 50% között mozog.** 2023-ban összesen 329 partner nyújtott kedvezményt a kártyatulajdonosok számára **460 elfogadóhelyen, közülük 173 kerékpárpontként** is működött.

A Természetjáró.hu oldalon való ingyenes megjelenés – mint reklámfelület – vonzónak bizonyul a potenciális elfogadóhelyek számára is. A szolgáltatóhálózat kedvezményei a Magyar Természetjáró Szövetség által kibocsátott Természetjáró Kedvezménykártyával (TEKA-kártya) vehetők igénybe, amely 2023-ban változatlanul plasztikkártyaként volt elérhető. **Érvényes-**

sége 13 hónapra szól, kezdő hónapját az igénylők tetszés szerint választhatják meg.

A vevők a **Turistashop**-n való online igényléssel juthatnak hozzá a kártyához, több alkalommal más termékekkel összevonva, akciós csomagban nyílt lehetőség a megvásárlására. A kártya ára a megjelenése óta változatlan, 2023-ban **959 db-ot vettek belőle.** A TEKA-kártya tulajdonosok körében népszerűek a MÁV-Start Zrt., a GYSEV és a Mahart-PassNave Személyhajózási Kft. által nyújtott menetjegy-kedvezmények. Az MTSZ is biztosít kedvezményt a TEKA-kártyára a Turistashopban és a Gerecse 50 teljesítménytúra nevezéséhez. Az egyéb elfogadóhelyek között továbbra is a szálláshelyek domináltak, majd a látogatóközpontok, nemzeti parkok, vendéglátóhelyek/éttermek, kulturális intézmények, túrafelszerelést árusító üzletek, kerékpár- és viziúra-kölcsönzők következtek.





A HÁROM KÉKTÚRA IGAZOLÓFÜZETE: AZ MTSZ VEZÉRKIADVÁNYAI

A három hazai kéktúraútvonal hivatalos teljesítéséhez egyetlen tárgyi eszközre van szükség, ez pedig az MTSZ által előállított, egyedi sorszámmal ellátott **útvonalvázlat és igazolófüzet**.

A legendás **Országos Kéktúra** szakaszait teljesíteni szándékozók „alapfelszereltségét” jelentő **útvonalvázlat és igazolófüzet** 76 + 4 oldalon, szakaszokra bontva mutatja be az Írott-kő és Hollóháza között kanyargó, mintegy 1170 km-es útvonalat navigálásra alkalmas térképpel, a bélyegzőhelyek felsorolásával és a bélyegzőlenyomatok elhelyezésére alkalmas felületekkel.

A **Rockenbauer Pál Dél-dunántúli Kéktúra útvonalvázlata és igazolófüzete** hasonló szerkezetű, 44 + 4 oldalas kiadvány, amely az Írott-kőtől Szekszárdig vezető, mintegy 540 km hosszú útvonalat tartalmazza. A 2020-ban megújult **Alföldi Kéktúra igazolófüzete** pedig egy 60 + 4 oldalas kiadvány, amely a Szekszárd és Sátoraljaújhely közötti, közel 850 km-es útvonalat mutatja be részletesen.

Az **igazolólíveteket** a nyomvonal- és bélyegzőhely-változásokra tekintettel **évente egyszer frissítjük**, jellemzően a késő őszi időszakban.

2023-ban az előző évekhez képest alacsonyabb példányszámú igazolófüzetet adtunk el saját webshopunkban és a viszonteladói partnerhálózatunkon keresztül – a csökkenés megfelelt a várakozásoknak, mivel a kéktúrázást tervezők zöme az elmúlt öt évben már beszerezte ezt a kelléket.

Az eladások alapján a legnépszerűbb továbbra is a legendás Országos Kéktúra, amelynek az elkezdését 2023-ban is 14 771 újabb túrázó határozta el (ez a szám csaknem 10 ezerrel kevesebb, mint a 2022-ben). A mozgalom második legnépszerűbb kéktúráján, a Rockenbauer Pál Dél-dunántúli Kéktúrára 2 113 új induló volt, míg a legfiatalabb „kéknek”, az Alföldi Kéktúrára 3 107-en vágta neki 2023-ban, ami a 2022-höz képest 33% -os növekedés.

I. KÖLTSÉGVETÉSI TÁMOGATÁS FELHASZNÁLÁSA

A Magyar Természetjáró Szövetség 2022-ben a következő költségvetési támogatásokban részesült szerződés szerint:

Adatok ezer forintban

TÁMOGATÁSI PROGRAM MEG-NEVEZÉSE	TÁMOGATÁSI IDŐSZAK	TÁMOGATÁS ÖSSZEGE	TÁRGYÉVI ÉS ELŐZŐ ÉVEK TÁMOGATÁSÁNAK 2023. ÉVI FELHASZNÁLÁSA
Honvédelmi Minisztérium szakmai feladatok ellátására és működési kiadások fedezetére irányuló támogatása	2023.01.01.- 2024.01.31.	450 000	466 522
VEKOP, GINOP támogatás	2017-2023	436 556	4 362
Személyi jövedelemadó 1%-a célszerűen és közhasznú tevékenységekre	2023	2 861	2 861
MOL - Új Európa Alapítvány	2023.01.01.- 2023.12.31.	7 000	7 000
Magányszemélytől kapott támogatás	2023	6	6
ÖSSZESEN		889 430	473 758

A Honvédelmi Minisztériumtól előlegként kapott **450 millió forint** támogatásból 2023.12.31-ig 450.000.000 forintot használt fel a szövetség. A támogatást a Támogatói Okiratban meghatározott szakmai feladatok ellátásával kapcsolatban felmerült kiadásaink, valamint működési költségeink fedezésére használtuk fel. A támogatás intenzitása 100%, felhasználásának elszámolási határideje 2024.05. 29.

A támogatásból bérköltségre és egyéb személyi jellegű kifizetésekre 324.980 eFt-ot, a munkatársak bérjárulék költségeinek a fedezetére 25.176 e Ft-ot, anyagköltségre 1.144 eFt-ot, iroda- és raktár bérleti díjakra 29.839 eFt-ot, rezsi jellegű kiadásokra 15.146 e Ft-ot, a turistautak jelzéseinek megújítására 26.569 eFt-ot, a térinformatikai szoftverünk licenccijára 1.826 eFt-ot, a Turista Magazin nyomdaköltségére 25.320 eFt-ot kívánunk felhasználni.

16.522 eFt támogatás felhasználására került sor az előző évek támogatásaiból beszerzett tárgyi eszközök 2023. évi amortizációs költségeinek fedezetére, valamint az Emberi Erőforrások Minisztériumától 2022-ben kapott támogatás terhére 2023-ban elszámolt költségeinkre.

A **személyi jövedelemadó 1%**-át a túrazogalmak teljesítéseként ingyenesen adott jelvények gyártási költségeinek fedezésére használtuk fel, csakúgy, mint a magányszemélytől kapott támogatásunkat.

A **MOL – Új Európa Alapítvány**tól kapott támogatásból 2.792 eFt-ot használtunk fel a Kéktúrázás napján szakaszvezetői feladatokat teljesítő túravezetők bérköltségére és egyéb személyi jellegű kifizetéseire, 210 eFt-ot a kifizetéseket terhelő járulékokra, 3.998 eFt-ot pedig egyéb dologi kiadásokra, például szállítási költségekre, GPS nyomkövetők bérleti díjára, valamint egyesületek által számlázott túravezetési díjakra.

A támogatás felhasználásának elszámolása, valamint annak a támogató részéről történő elfogadása megtörtént.

A fentiekben túl egy magányszemély 6 ezer forint támogatást nyújtott a szövetség részére.

A 2023. évben kapott (elszámolt) támogatások és adományok részletes adatait az 1. számú melléklet tartalmazza.

II. EGYÉB KÖZHASZNÚ CÉLRA KAPOTT TÁMOGATÁS ÉS ADOMÁNY

Az MTSZ 2023-ben is jelentős összegű adományt kapott magyarországi székhelyű jogi személyektől.

TÁRSASÁG	ADOMÁNY ÖSSZEGE (Ft)	ADOMÁNY CÉLJA
Állami Erdőgazdaságok összesen	83 000 000	alaptevékenységhez kapcsolódó feladatok ellátása
OTP Nyrt.	20 000 000	közhasznú tevékenységek
MOL Nyrt.	495 000	turistautak felújítása
ÖSSZESEN	186 495 000	

Tevékenységünket 83 millió forinttal támogatták a magyar Állami Erdőgazdaságok. Az adományok felhasználásának célja – az Alapszabályunkban meghatározott feladatokkal összhangban – az erdei közjóléti turisztikai létesítményekhez illeszkedő egységes rendszer kiépítése:

- turista útvonalak fenntartása, új útvonalak és a természetjárók részére szükséges infrastruktúra fejlesztése, kiépítése (jelzésfestés, táblázás), a szolgáltatóhálózat bővítése, túraprogramok szervezése és lebonyolítása, a természetjárás népszerűsítéséhez kapcsolódó marketing tevékenység ellátása;
- a szövetség közhasznú és cél szerinti tevékenysége keretében: ügyfélszolgálat működtetése, érdekvépviselet ellátása, a hazai turistajelzés-rendszer gondozása, túravezető-képzés szervezése, szak-sajtó kiadása, térképek, kiadványok megjelentetése, interaktív honlap működtetése, jelvénytulajdonos túramozgalmak szervezése, a helyi és területi szervezett turistaság összefogása és nemzetközi kapcsolatok fejlesztése a fenti célok megvalósítása érdekében.



Az egyes erdőgazdaságoktól a szövetség a következő összegű adományokban részesült:

TÁRSASÁG	ADOMÁNY ÖSSZEGE	ADOMÁNY CÉLJA
Bakonyerdő Zrt.	7 000 000 Ft	alaptevékenységhez kapcsolódó feladatok ellátása
Budapesti Erdőgazdaság Zrt.	2 000 000 Ft	
DALERD Zrt.	1 300 000 Ft	
EGERERDŐ Zrt.	4 500 000 Ft	
ÉSZAKERDŐ Zrt.	5 500 000 Ft	
Gemenc Zrt.	3 000 000 Ft	
Gyulaj Zrt.	1 200 000 Ft	
IPOLY ERDŐ Zrt.	3 100 000 Ft	
KAEG Zrt.	2 200 000 Ft	
KASZÓ Zrt.	1 200 000 Ft	
KEFAG Zrt.	3 500 000 Ft	
Mecsekerdő Zrt.	4 600 000 Ft	
NEFAG Zrt.	2 700 000 Ft	
NYÍRERDŐ Zrt.	6 500 000 Ft	
Pilisi Parkerdő Zrt.	3 700 000 Ft	
SEFAG Zrt.	7 000 000 Ft	
Szombathelyi Erdészeti Zrt.	5 000 000 Ft	
TAEG Zrt.	3 000 000 Ft	
VADEX Mezőföldi Zrt.	1 000 000 Ft	
VERGA Zrt.	2 800 000 Ft	
Vérteserdő Zrt.	3 200 000 Ft	
ZALAERDŐ Zrt.	9 000 000 Ft	
ÖSSZESEN	83 000 000 Ft	

Az erdőgazdaságokon kívül az **OTP Bank Nyrt. 20 millió forinttal** támogatta munkánkat.

Az OTP Bank Nyrt. adományának köszönhetően 2023-ban a Magyar Természetjáró Szövetség a következő költségeit tudta finanszírozni:

Szoftverkövetési díjak (CRM-CMS)	2 800 000 Ft
Gerecse 50 rendezvényszervezési díjak	2 575 249 Ft
Gerecse 50 védjegyhasználat	3 524 375 Ft
Webshop üzemeltetés	3 605 496 Ft
Turista Magazin terjesztési díja	5 698 880 Ft
Turista Magazin tördelés	1 796 000 Ft
ÖSSZESEN	20 000 000 Ft

Az adomány felhasználásának elszámolása, valamint annak a támogató részéről történő elfogadása szintén megtörtént.

2023-ban **495.000,- Ft** adományban részesítette szövetségünket a **MOL Nyrt.**, melynek összegét turistautak felújítására fordítottuk.

III. KÖZHASZNÚ TEVÉKENYSÉG BEVÉTELEI ÉS KIADÁSAI

A szövetség nettó árbevétele 25.118 ezer forinttal, 14,3%-kal nőtt a 2022. évihez képest. Ezen belül a közhasznú tevékenység árbevétele 8,97%-kal, 619,311 ezer forintról 674.876 ezer forintra nőtt.

Az egyéb bevételek – amelyek a kapott és felhasznált támogatásokat is tartalmazzák – 15,64%-kal, 110.565 ezer forinttal csökkentek a megelőző évekhez képest.

Anyagjellegű ráfordításaink 52.314 ezer forinttal, 17,67%-kal maradtak alatta az előző évi ráfordításainknak.

A személyi jellegű kiadások 25.272 ezer forinttal, 5,18%-kal csökkentek.


Az értékcsökkenési leírás 16.948 ezer forinttal, 35,14%-kal csökkent az előző évhez képest.

Üzemi tevékenységünk eredménye 9.447 ezer forinttal, 35,31%-kal magasabb az előző évhez képest. Jelentős mértékű bevételt értünk el szabad pénzeszközeink lekötése révén. Ebből adódó bevételünk 41.535 ezer forint, mely 41.305 ezer forinttal haladja meg előző évi ugyanezen kategóriában elért bevételünket.

Az alaptevékenység eredménye 2023. évben 44.445 ezer forint, mely az előző évhez képest 33.577 ezer forint növekedést mutat, a vállalkozói tevékenység eredménye szintén emelkedett 17.259 ezer forinttal.

Az MTSZ 2023. évi alap és vállalkozói tevékenységéből elért adózott eredménye így 77.539 ezer forint nyereség.

A vonatkozó részletes adatokat a közhasznúsági jelentés 2. számú melléklete tartalmazza.



IV. VÁLLALKOZÁSI TEVÉKENYSÉG

A szövetség által végzett tevékenységek közül alapszabályának megfelelően az alábbi feladatköre minősül vállalkozói tevékenységnek:

- a Turista Magazin nyomtatott és online hirdetési felületeinek, valamint az MTSZ által üzemeltetett honlapok felületeinek hirdetési célú értékesítése, amely 63.036 ezer forint bevételt eredményezett.

A vállalkozási tevékenység felosztott közvetett ráfordítása 30.058 ezer forint volt, amelynek megosztása a vállalkozói és közhasznú és cél szerinti tevékenység bevétele arányában történt.

A vállalkozási tevékenység így összességében 33.094 ezer forint nyereséggel járult hozzá a szövetség közhasznú tevékenységének finanszírozásához.

A vállalkozási tevékenység összes bevétele 63.036 ezer forint volt, amely 7,51%-a az összes bevétel 838.810 ezer forintos összegének. Mivel a vállalkozási tevékenység bevétele a 2023. évben sem haladta meg a kedvezményezett 15%-os mértéket, a vállalkozási tevékenység után társaságiadó- és iparüzésiadó-fizetési kötelezettség nem keletkezett.

V. KIMUTATÁS A VAGYON FELHASZNÁLÁSÁRÓL

A Magyar Természetjáró Szövetség vagyonát növelte a 2023. évben a tárgyévi közhasznú és cél szerinti, valamint a vállalkozási tevékenység összevont 77.539 ezer forintos eredménye, a vagyonban egyéb változás nem történt.

TÓKEELEM	NYITÁS	NÖVEKEDÉS	CSÖKKENÉS	ÁTKÖNYVELÉS	ZÁRÁS
Jegyzett tőke	8 973	—	—	—	8 973
Jegyzett, be nem fizetett tőke	—	—	—	—	—
Tőketartalék	—	—	—	—	—
Eredménytartalék	172 004	—	—	26 704	198 708
Lekötött tartalék	—	—	—	—	—
Értékelési tartalék	—	—	—	—	—
Adózott eredmény	26 704	77 539	—	-26 704	77 539
SAJÁT TŐKE	207 681	77 539	—	—	285 220

VI. VEZETŐ TISZTSÉGVISELŐKNEK NYÚJTOTT JUTTATÁSOK

A vezető tisztségviselők és más választott tisztségviselők sem munkaviszonyból eredően, sem más jogcímen nem kaptak juttatást a szövetségtől. A választott tisztségviselők semmilyen kölcsönt, előleget stb. nem vettek fel. A szövetségnek nincs nyugdíjfizetési kötelezettsége a vezető tisztségviselőkkel és a választott testületek tagjaival szemben.

VII. A KÖZHASZNÚ SZERVEZET BEMUTATÁSA

A Magyar Természetjáró Szövetség választmánya 2023. május 20-i VÜH-6. (2023. 05. 20.) számú határozatával elfogadta a 2022. évi pénzügyi beszámolót és közhasznúsági mellékletet.

Az MTSZ 2023. december 31-én hatályos alapszabályát a 2023. május 20-i választmánya VÜH-4. (2023. 05. 20.) határozatával fogadta el. A jelen beszámoló a fordulónapját követően jelenleg is hatályban van.

ELNÖKSÉG

Az MTSZ ügyintéző és képviseleti szerve az elnökség, amelynek tagjait a választmány 4 évre választja meg.

A Magyar Természetjáró Szövetség elnökségének személyi összetétele 2023. december 31-én:

Elnök:	Garancsi István
Elnökhelyettes:	dr. Seregi János
Az elnökség tagjai:	Csiba Ágoston Fáber-Karacs Viktória Klenczner István Nagy Zoltán Péter Pálmai Vencel Ripszám István dr. Rosztóczy András

AZ ELNÖKSÉG FELADATA ÉS HATÁSKÖRE

Az ellátandó feladatok vonatkozásában stratégiai döntéseket hoz, meghatározza az elindítandó projekteket (munkafeladatokat), ezek lényegi tartalmát, költségvetését. A futó projektek vonatkozásában legalább elnökségi ülésenként ellenőrzi ezek állását, operatív végrehajtását.

Dönt pályázatokon való részvételről. Az elnökség tagjai operatív munkát csak abban az esetben látnak el, ha erre a konkrét feladat meghatározásával az elnökség a tagot kifejezetten felkéri. Az elnökség az általa meghatározott projektek vonatkozásában szükség esetén egyezteteti az igazgatóval a projektek végrehajtásának módját, az abban részt vevők körét.

Az elnökség az országos központ igazgatójával közösen alakítja ki a szövetség országos központjának munkaszervezeti rendjét (szervezeti hálóját). Az elnökség fenti egyeztető és ellenőrző tevékenységét az igazgatón keresztül, a szervezeti rend figyelembevételével végzi.

Az elnök és az elnökség feladataikat társadalmi megbízatásban végzik.

A SZÖVETSÉG ORSZÁGOS KÖZPONTJA

A szövetség országos központjának vezetője az igazgató, aki az elnökség irányítása alatt folyamatosan intézi a szövetség ügyeit, szervezi és összehangolja a választmány és az elnökség határozatainak végrehajtását, gyakorolja a munkáltatói jogokat az MTSZ országos központjának beosztott munkatársai felett.

ELLENŐRZŐ TESTÜLET

A szövetség felügyeleti szerve az ellenőrző testület.

AZ ELLENŐRZŐ TESTÜLET TAGJAI:

Elnök:	Szabó Imre
Tag:	Dül Zita dr. Gyökeres Zoltán

VIII. A KÖZHASZNÚSÁGI JOGÁLLÁS MEGTARTÁSÁNAK, ILLETVE MEGFELELŐ TÁRSADALMI TÁMOGATOTTSÁGÁNAK BEMUTATÁSA

A 2011. évi CLXXV. törvény 32. §-a alapján a Magyar Természetjáró Szövetség hozzájárul a társadalom és az egyén közös szükségleteinek kielégítéséhez, mivel az előző évről szóló közhasznúsági melléklet célcsoportra vonatkozó adatai alapján a szervezet szolgáltatásai a szervezet testületi tagjain, munkavállalóin, önkéntesein kívül más személyek számára is hozzáférhetők. A Magyar Természetjáró Szövetség ezúton nyilatkozik, hogy a törvény szerint a megfelelő erőforrás a szövetség rendelkezésére áll:

- A tárgyévet megelőző két lezárt üzleti évének vonatkozásában az átlagos éves bevétele az egymillió forintot meghaladja, a tárgyévet megelőző két lezárt üzleti év vonatkozásában az éves bevételének átlaga 860.881 ezer forint.

- A tárgyévet megelőző két lezárt üzleti év vonatkozásában az egybeszámított adózott eredménye nem negatív. A szövetség így számított adózott eredmény 104.243 ezer forint nyereség.
- A személyi jellegű ráfordítások eléri az összes ráfordítás egynegyedét: 2021-ben ez az arány 53,5%, 2022-ben 57,0%, 2023-ban pedig 60,76% volt.

A közérdekű önkéntes tevékenységről szóló 2005. évi LXXXVIII. törvénynek megfelelően a szövetség közhasznú tevékenységének ellátását tartósan 24 közérdekű önkéntes tevékenységet végző személy segíti.





