



KÖZHASZNÚSÁGI **JELENTÉS**



TASSY MÁRK
igazgató
Magyar Természetjáró Szövetség

Budapest, 2022. április 26.

BEVEZETŐ

A **Magyar Természetjáró Szövetség** (MTSZ) az 1873 óta alakult természetjáró szervezetek hagyományainak folytatója és ápolója. Az 1987-ben önállósodott, 1998 óta közhasznú szövetség célja és egyben tevékenysége, **hogy elősegítse a természetjáró, az aktív és az ökoturizmust, a természetjárás szervezésének támogatásán keresztül az egészséges életmód kialakítását és elterjesztését, a természet védelmét.**

A szövetség **székhelye:** 1065 Budapest, Bajcsy-Zsilinszky út 31. II/3.

A szövetség **telephelye:** 1075 Budapest, Károly krt. 11.

A szövetséget a Fővárosi Törvényszék **Pk. 60049/1989 sz. határozatával** vette nyilvántartásba. Nyilvántartási száma: 01-02-0000049.

A szövetség **elnöki** tisztségét 2012. május 27-től **Garancsi István** tölti be.

A szövetség fő tevékenysége: 9319 Egyéb sporttevékenység

Egyéb tevékenységei:

8551 Sport, szabadidős képzés

9329 M. n. s egyéb szórakoztatás, szabadidős tevékenység

9499 M. n. s. egyéb közösségi, társadalmi tevékenység

6820 Saját tulajdonú, bérelt ingatlan bérbeadása, üzemeltetése

6920 Számviteli, könyvvizsgálói, adószakértői tevékenység

Közhasznú besorolás: közhasznú szervezet.

A szervezet **operatív irányítója** és képviseleti joggal felhatalmazott alkalmazottja **Tassy Márk** igazgató.





A hazai gyalogos természetjárás alap-infrastruktúrájának, az ország turistaútvonal-hálózatának kialakítása és működtetése a hagyományos természetjáró szervezetek (egyesületek, szakosztályok) sok évtizedes önkéntes munkájának eredménye, amely napjainkra a természetjárás legnagyobb közkincsévé vált. **Tagszervezeteinken keresztül az egyik legnagyobb, tízezres nagyságrendű aktív tagsággal rendelkező nonprofit szervezet vagyunk, jól kiépített és hatékonyan működő országos hálózattal és kiválóan működő szakmai kapcsolatrendszerrel.** A szövetség célja a Magyarországon található turistaút-hálózat felmérése, nyilvántartásba rendezése és karbantartása, illetve ezen digitális állományok megosztása mind a szakmai partnereinkkel, mind a felhasználókkal. 2021-ben mintegy 4 000 km jelzett turistaút nyomvonalának felmérését és feldolgozását végeztük el.

Határozottan törekszünk arra, hogy tevékenységeinkkel **a lehető legkisebb ökológiai lábnyomot hagyjuk magunk után, ezért ezek jelentős részét már digitális platformokon végezzük, követőink száma közel hatszáz-ezer fő.**

A Magyar Természetjáró Szövetség munkája nyomán létrejövő korszerű fejlesztések és szolgáltatások lehetővé teszik, hogy a jövőben egyre több, a természet iránt érdeklődő honfitársunk számára váljon **vonzó és elérhető szabadidős tevékenységgé a természetjárás.** A pandémia a természetjárást – mint szinte **egyedüli egészség-megőrző és egészségvédő tevékenységet – olyan ismertségű és keresettségű turisztikai terméké tette, mint soha azelőtt.**

Anyagi támogatásainknak köszönhetően népszerűsítő tevékenységünk nyomán valóban egyre több hazai utazó „mentális térképén” jelenik meg a **természetjárás reális és szerethető motivációként,** illetve válik utazási döntéseik befolyásolójává az egészséges, szabad levegőn – akár a járványügyi intézkedésekkel összhangban is – űzhető tevékenység.

I. A 2021. ÉVI KÖZHASZNÚ ÉS CÉL SZERINTI TEVÉKENYSÉGEK ÖSSZEFOGLALÁSA

1. VERSENYKÉPES KÖZÉP-MAGYARORSZÁG OPERATÍV PROGRAM (VEKOP) ÉS GAZDASÁGFEJLESZTÉSI ÉS INNOVÁCIÓS OPERATÍV PROGRAM (GINOP) KERETÉBEN ELVÉGZETT FELADATOK

A Magyar Természetjáró Szövetség az „Aktív turisztikai hálózatok infrastruktúrájának fejlesztése” című konstrukció keretében egyidejűleg 7 pályázat megvalósításában vesz részt konzorciumvezetőként az alábbiak szerint:

PROJEKT AZONOSÍTÓ SZÁMA	PROJEKT MEGNEVEZÉSE	PROJEKT MEGVALÓSÍTÁSI IDŐSZAKA	KONZORCIUMI PARTNEREK	TÁMOGATÁSI ÖSSZEG (Ft)	KÖLTSÉGVETÉS ÖSSZESEN (Ft)
VEKOP-4.1.1-15-2017-00006	"Cyalogszerrel felfedezni a Börzsöny turisztikai termék-kínálatát"	2017-2022	Ipoly Erdő Zrt.	356 949 115	434 721 668
VEKOP-4.1.1-15-2017-00007	"Cyalogszerrel felfedezni a Budapest környéki hegységek és a Gödöllői-dombság turisztikai termék-kínálatát"	2017-2022	Pilisi Parkerdő Zrt. Mogyoród Nagyközség Önkormányzata	1 078 970 645	1 343 722 822
GINOP-7.1.2-15-2017-00017	"Cyalogszerrel felfedezni Észak-Magyarország turisztikai termék-kínálatát"	2017-2022	Egererdő Zrt. Északerdő Zrt. Magyar Turisztikai Ügynökség	469 345 480	517 996 335
GINOP-7.1.2-15-2017-00021	"Bakancsos barangolás a Bakonytól a Balatonig"	2017-2022	VERGA Zrt. Bakonyerdő Zrt. Magyar Turisztikai Ügynökség	454 985 565	454 985 565
GINOP-7.1.2-15-2017-00020	"Alpokaljai kalandozás a Sopron-Fertő térségben"	2017-2022	TAEG Zrt. Magyar Turisztikai Ügynökség	477 628 167	477 628 167
GINOP-7.1.2-15-2017-00018	"Somog bejárható varázsa"	2017-2022	SEFAC Zrt. Magyar Turisztikai Ügynökség	247 478 833	249 158 249
GINOP-7.1.2-15-2017-00019	"Lépésekre a Dunakanyartól"	2017-2022	Pilisi Parkerdő Zrt. Vasas Horgászegyesület Magyar Turisztikai Ügynökség	416 250 971	419 587 928
ÖSSZESEN				3 501 608 776	3 897 800 734

A projektekben vállalt műszaki tartalmak megvalósítása érdekében 2021-ben tovább folytatódtak az építéshez kapcsolódó közbeszerzési eljárások: az építési beruházások kivitelezésére 5 közbeszerzési eljárást indítottunk, továbbá 6 korábbi közbeszerzés eredményeképpen megkötött vállalás szerződés módosítására került sor.

A közbeszerzési és beszerzési eljárások eredményeként konzorciumi partnereink 23 kivitelezési szerződést kötöttek 122 helyszínen megvalósítandó fejlesztésre: számos esőbeálló, védőház újult meg és épült, tűzrakó helyek kerültek kialakításra.

Vállalkozói szerződés felmondására is sor került egy esetben: kivitelezői munka teljes elmaradása miatt a Pilisi Parkerdő Zrt. felmondta a Margita-kilátó építésére kötött szerződést a vállalkozóval.

Az Egererdő Zrt. befejezte Galyatetőn a parkoló építését, továbbá a központban az erdei tornapálya elemei is kihelyezésre kerültek. Balatonberényben a SEFAG Zrt. egy korábbi kilátó helyén megépítette a Somos-hegyi kilátót. Mogyoród Nagyközség Önkormányzata elkészült a Szent László Emlékhely Látogatóközpont építésével. A Pilisi Parkerdő Zrt. számos pihenőhelyhez köthető beruházást valósított meg, többek közt felújításra került a visegrádi Jenő-kunyhó, Nyergesújfalu határában a Jung-ház, illetve a valkói Szépjuharjai kunyhó. Emellett forrásfelújításokra is sor került 16 helyszínen, továbbá játszótéri és kondiparkelemek kihelyezése valósult meg 13, túrázók és kirándulók által kedvelt helyszínen.

Ünnepélyes átadókra került sor a nyár folyamán többek közt az Esztergomhoz tartozó Búbánatvölgyben: a Vasas Horgászegyesület Kerektavi Természetháza nyitotta meg kapuit. A Pilisi Parkerdő Zrt. is átadta a kirándulók számára a térség egyik legnépszerűbb turisztikai csomópontján a felújított Hideg-völgyi erdészlakot. A soproni erdőgazdaság, a TAEG Zrt. szervezésében átadásra került az Erdő Háza Ökoturisztikai Látogatóközpont. Ünnepélyes szalagvágásra került

sor, és ezáltal látogathatóvá vált a felújított nagyvázsonyi Katonai torony kilátó. Ősszel és év végén a Pilisi Parkerdő Zrt. a Budai-hegységben adott át ünnepélyes keretek között megújult pihenőhelyet a Szilfa-tisztáson, valamint a Visegrádi-hegységben, a szentendrei Bölcső-hegyen került sor egy kilátó átadására.

Konzorciumi partnereinknél az építések túl a nem közbeszerzés-köteles beszerzések az építéshez igazítva, megfelelő ütemben haladnak. A Magyar Természetjáró Szövetség részéről az eszközbeszerzések teljeskörűen beszerzésre kerültek.

Kommunikációs és marketingvállalásaink közül az MTSZ a projektek keretében túraajánló füzeteket ad ki a projekterületeken található 9 tájegységre vonatkozóan, amelyek közül 7 füzet már elkészült, nyomdai legyártásuk megtörtént.

A projektek előrehaladásáról folyamatos tájékoztatást nyújtunk projektjeink honlapjain: frissülő fotódokumentáció a kivitelezések előrehaladásáról, ünnepélyes átadókról, sajtóanyagok megjelenítése, PR-videók az elkészült fejlesztési elemekről.

Az előző programozási időszakban sikeresen lezárt, *„Az Országos Kékkör nyomvonalának és attrakcióinak multifunkciós fejlesztése, a túraútvonalak téradatalalapú nyilvántartási és fenntartási rendszerének kialakítása, a kapcsolódó szolgáltatások fejlesztése”* megnevezésű projektjeink fenntartási ideje 2021. 12. 31-én zárult.

A 8 projektből 2 projektet (Dél-Alföld, Dél-Dunántúl régiókat érintő) a Magyar Államkincstár záró jegyzőkönyvvel lezárt, 1 projekt (Észak-Alföld régió) záró helyszíni ellenőrzést követően került lezárásra, további 1 projekt esetében (Észak-Magyarország [Galyatető] régiót érintő) 2021. IV. negyedévében záró helyszíni ellenőrzésre került sor, az adminisztrációs lezárás folyamatban. További 4 projekt kapcsán 2021-ben nem történt helyszíni ellenőrzés, és lezárásra sem került sor.

2. AZ ORSZÁGOS GYALOGOSTURISTAÚT-HÁLÓZATHOZ KAPCSOLÓDÓ FELADATOK

2. a. TURISTAUTAK FELMÉRÉSE ÉS NYILVÁNTARTÁSA

A magyarországi gyalogos-turistautak 1930 óta egységes elvek mentén szerveződnek és kerülnek kijelölésre. Az általuk alkotott hálózat jelenti a hazai kirándulók és túrázók alap-infrastruktúráját. **Az MTSZ fennállása óta foglalkozik ennek a hálózatnak a kialakításával és a hozzá kapcsolódó karbantartói feladatok koordinálásával, ezáltal a turistautak fenntartásával.** Továbbá az utóbbi években megkezdjük a munkákat a hiányzó jogszabályi környezet megteremtésére, illetve az országos nyilvántartás kialakítására is.


2020. január 1-től a földművelésügyi hatósági és igazgatási feladatokat ellátó szervek kijelöléséről szóló **383/2016. (XII. 2.) kormányrendelet 12. § (7) bekezdése a Magyar Természetjáró Szövetséget jelöli ki az Evt. 93. § (6) bekezdése szerint a turistautak nyilvántartásának vezetésére.** A nyilvántartás kialakításával kapcsolatos munkákat megkezdjük; a részletes szabályok elképzeléseink szerint majd egy egységes, a turistautakra vonatkozó jogszabályban fognak helyet kapni. 2021-ben ezért az Agrárminisztérium támogatását élvezve, e szervezettel egyeztetve előkészítettünk egy, a témával foglalkozó jogszabálytervezetet és annak indoklását.

A turistaút-nyilvántartás alapját az MTSZ saját felméréseiből származó adatok képezik. A turistautak nyomvonal-meghatározási technológiájára, az alkal-

mazott mérőeszközökre és mérési módszerekre nézve a **Lechner Tudásközpont Nonprofit Kft.** földmérő szakemberei a tavalyi év folyamán megbízhatósági vizsgálatokat végeztek 9 egymástól eltérő szakaszon, eltérő domborzati viszonyok között. Ezt követően pedig a földművelésügyi hatósági és igazgatási feladatokat ellátó szervek kijelöléséről szóló 383/2016. (XII. 2.) kormányrendelet 27. § (2) bekezdés t) pontja alapján **szakértői véleményként megfelelőségi tanúsítványt állítottak ki** szövetségünk részére. Ebben 3 méteres megbízhatóságot igazoltak az MTSZ felméréséből származó nyilvántartásba vett turistautak tekintetében.

2021-ben sikeresen megvalósítottuk a turistautak jelzéseire az 1930 évektől egységesen használt jelképek és színek, valamint alapelvek műszaki szabványosításának feladatait is. A nyilvántartásba a felmérés során kizárólag azok a gyalogos-turistautak kerülhetnek be, amelyek a 2021. november 1-jei Szabványügyi Közlönyben megjelent, az MTSZ szakmai *anyagai alapján* a Magyar Szabványügyi Testülettel szabványosított – **MSZ 20587:2021 Gyalogos turistautak jelzései és azok alkalmazása elnevezésű – magyar nemzeti szabvány** szerint jelzettek.

A 11 szabványos jelzés képe és alkalmazható színei az alábbi ábrán láthatók.





Elsőként az egyes állami erdőgazdaságok, illetve nemzetipark-igazgatóságok vagyonkezelésében lévő erdőterületeken vezető utak nyilvántartásba vétele, szabályozása, valamint karbantartásának hosszú távon biztosított megoldása a kitűzött célunk. Ennek elérése érdekében 2021-ben korszerű eszközparkkal – GNSS-antennákkal, valamint kézi kontrollekkal – tovább folytattuk a turistautak hálózatának mérési munkáit.

A 2020-ban megkezdett, de még be nem fejezett területekkel kezdtünk év elején. Ezért egyrészt a nyugati országrészben a Tanulmányi Erdőgazdaság (TAEG) Zrt. működési területein mértünk a Soproni-hegységben és környékén, a keleti országrészben az ÉSZAKERDŐ és az Egererdő Zrt. működési területein, ami azt jelenti, hogy a Tokaj–Zempléni-hegyvidéken, az Aggtelek–Rudabányai-hegyvidéken, a Bükk-

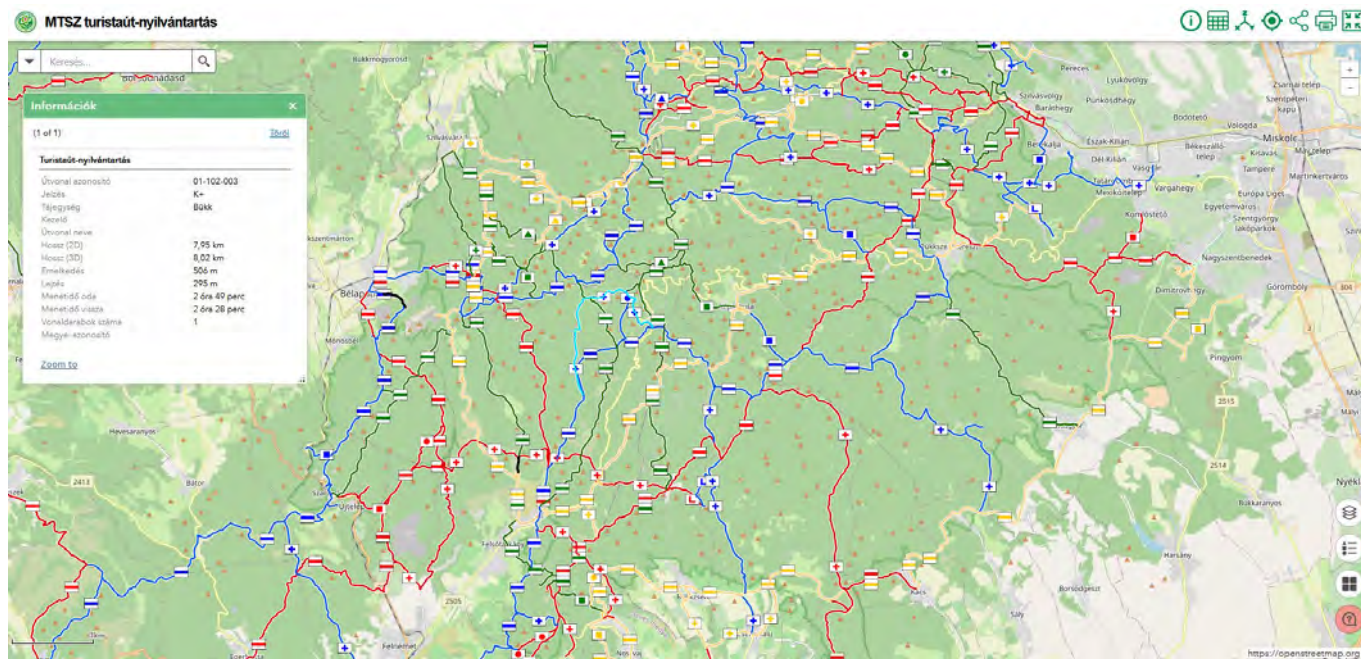
ben, a Heves–Borsodi-dombságban és a Mátrában dolgoztunk. A déli országrészben a Mecsekerdő Zrt. területein is sikeresen befejeztük az előző évben elkezdett felméréseinket, amelyek a Mecsek, a Dél-Bárányai-dombság, illetve a Zselic és Völgység tájait érintették. Ezek után, az év második felében az Ipoly Erdő Zrt. működési területe következett, ezzel pedig felmérésünk eljutott a Cserhát és a Börzsöny területeire, egészen a Duna vonaláig. A felmérési feladatok elvégzése során nemcsak a turistautak nyomvonalait és azok jelzéseit rögzítjük, hanem számos további paramétert – esetlegesen megoldandó problémákat – is felveszünk a terepen, amelyek sok hasznos útjellemzőt, illetve **2021-ben összesen 10 277 darab kapcsolódó POI-t eredményeztek.**

A **turistautak felmérésének 2021-ben elvégzett feladatait** az alábbi táblázat összesíti.

FELMÉRT TERÜLETEK	FELMÉRT ADAT	FELDOLGOZOTT ADAT
Északerdő Zrt. – befejezés	31 km (a többi mérés 2020-ban volt)	719 km
Egererdő Zrt. – befejezés	638 km (a többi mérés 2020-ban volt)	1 168 km
Ipoly Erdő Zrt.	1 752 km	1 311 km
Budapesti Erdőgazdaság Zrt.	15 km	12 km
TAEG Zrt. – kiegészítés	351 km	158 km
Mecsekerdő Zrt. – kiegészítés	928 km	767 km
Pótlások, kéktúraváltozások	218 km	90 km
ÖSSZESEN	3 933 km	4 225 km

A saját felmérésből származó, szabványos utak adatait, egy ellenőrzési folyamatot követően a térinformatikusok dolgozzák be a GIS-alapú adatbázisokba. Fontos kiemelni, hogy a turistaút-nyilvántartásban nem jelennek meg a tematikus útvonalak (pl. zarándokút, tanösvény stb.) és a sportcélú utak (pl. kerékpár-, lovagló-, síút stb.) sem. **A nyilvántartás publikus oldala az MTSZ térképportaljáról (www.turistaterkepek.hu) érhető el:**

turistaterkepek.hu:3344/webappbuilder/apps/17/



2021 végén a turistaút-nyilvántartást a következő adatokkal zártuk:

Aggtelek–Rudabányai-hegyvidék	248 km
Bükk	874 km
Mátra	682 km
Heves-Borsodi-dombság	221 km
Mecsek	583 km
Dél-Baranyai-dombság	419 km
Zselic és Völgység	211 km
Alpokalja	278 km
Regionális útvonal (több tájegységen átvezető)	246 km
Országos útvonal (OKK)	2 582 km
ÖSSZESEN	6 730 km

A nyilvántartott **turistautak állományát WMS-szolgáltatáson keresztül számos partnerünknek szolgáltattuk**, így a különböző területeken és rendszerekben dolgozó szakemberek számára is elérhetővé váltak:

- Nemzeti Földügyi Központ: Erdőtérkép
- Agrárminisztérium: Országos Környezetvédelmi Információs Rendszer – ennek része a Természetvédelmi Információs Rendszer is
- Lechner Tudásközpont Nonprofit Kft.: Nemzeti Térinformatikai Alaptérkép (NTA 1.0)

Azokon a területeken, ahol felmértük és nyilvántartásba vettük a turistaút-hálózatot, szövetségünk egyeztetéseket kezdeményezett az utak átnézésére, ahol szükséges, ott a vagyongazdálkodói/tulajdonosi és természetvédelmi szempontok szerinti optimalizálására, valamint a turistautak fenntartásának folyamataira vonatkozó közös ügymenetek kidolgozására. Ezért **2021-ben felvettük a kapcsolatot az ÉSZAKERDŐ, a TAEG és az Egererdő Zrt.-nél, valamint a Bükk Nemzeti Park Igazgatóságban** dolgozó kollégákkal.



2. b. TURISTAUTAK KARBANTARTÁSA: JELZÉSEK ÉS TÁBLÁK

JELZÉSFESTÉS

2015 óta hirdetjük meg a jelzéstfestési pályázatot a turistautak karbantartására, amelynek célja, hogy az országos gyalogos-úthálózat fenntartásának munkáit támogassa.

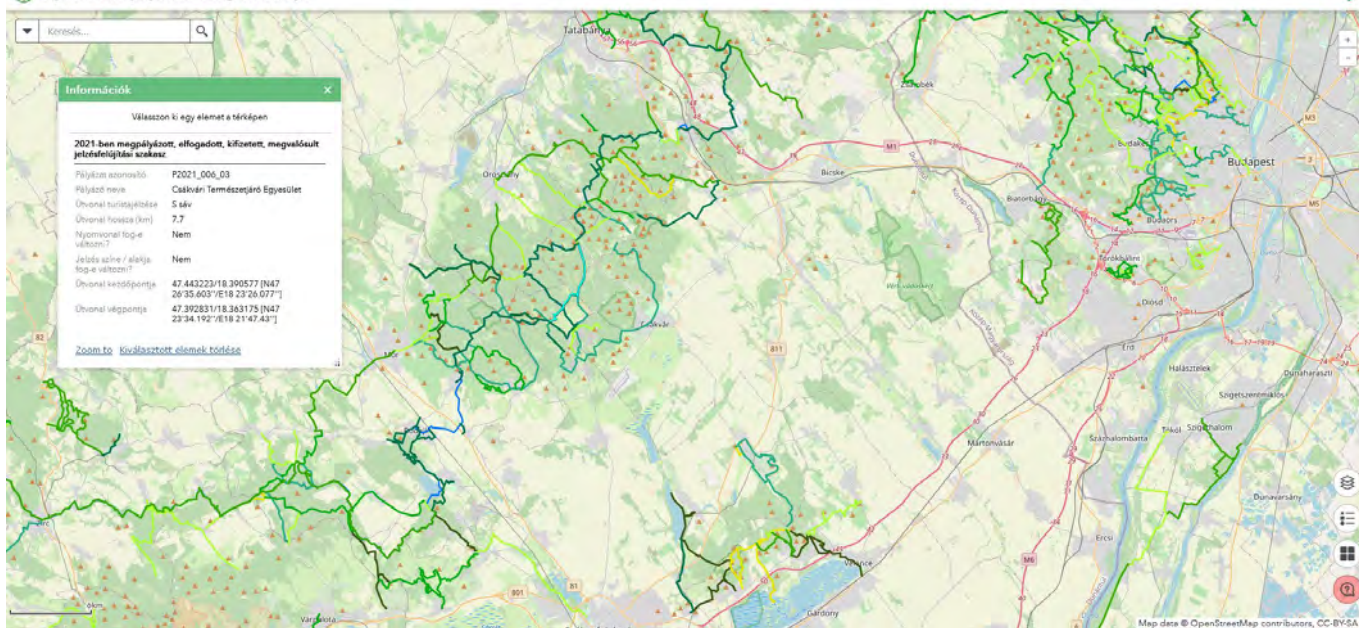
Az elmúlt 7 év eredményei bárki számára elérhetők az MTSZ publikus térinformatikai portálján egy interaktív térképi applikációban, amelyben éves bontásban láthatók, a rétegkezelőben pedig kiválaszthatók az egyes évek megvalósult turistaút-felújítási munkái. Az egyes turistautak szakaszaira kattintva megjelenik az adott szakasz felújítását végző szervezet neve, a festett útvonal hossza, valamint a jelzés képe, illetve színe:

turistaterkepek.hu:3344/webappbuilder/apps/7/





A jelzéstés pályázatok eddigi eredményei



Az eltelt időszak tapasztalatainak köszönhetően a pályázati folyamatunk számos fejlődésen ment keresztül, így 2021-ben az egész éves ciklust átölelő, technikailag is hatékonyabban működő rendszer segítette a jelzéstés szakemberek és a szövetség kollégáinak munkáját.

Tavaly is két pályázati kiírás jelent meg az év elején, egymást követően. Elsőként 2021 februárjában a három kéktúra kék sáv jelzésű útvonalainak jelzéstés felújításra szoruló szakaszaira lehetett jelentkezni. Márciusban a szabványos gyalogos-turistajelzések pályázata nyílt meg, amelyet klasszikus pályázatnak nevezünk. **A felhívás részleteit a szövetség weboldalán tettük közzé,** továbbá elküldtük a tagszervezeteink és útjelző-vezetőink számára is.

mtsz.org/cikk/mtsz_kektura_jelzesfestes_2021

mtsz.org/cikk/mtsz_klasszikus_jelzesfestes_palyazat_2021

Pótpályázatok beadására a pályázatok elbírálását, illetve a szerződéskötést követően, 2021. május közepétől július közepéig volt lehetőség. A jelzéstés pályázatok és a pótpályázatok benyújtását, valamint a készre jelentések beadását is a **térinformatikai rendszerünkben létrehozott, saját fejlesztésű elektronikus pályázati felület segítette.** Ennek része egy jól áttekinthető turistatérkép, amelyen számos hasznos réteget lehet bekapcsolni, amely praktikus, egyszerű adatlapot biztosít, illetve további funkciókkal támogatja a pályázókat, lehetővé téve a nyomtatott dokumentumok számának csökkentését is.

A beérkezett vállalások alapján, az elbírálást követően **2021-ben összesen 2 170,4 km turistaút felújítására kötöttünk szerződést.** Az elmúlt hét év tekintetében ez az eddigi abszolút rekord, ami az egy évben turistaút-felújításra kötött szerződések szerinti kilométer-számot illeti. A festési munkák elsősorban tavasszal és nyáron zajlottak az MTSZ szakmai füzeteiben meghatározott útmutatások szerint.

ELFOGADOTT PÁLYÁZATOK	FELÚJÍTANDÓ TURISTAÚT
Országos Kékkör (OKK)	714 km
Szabványos turistautak (klasszikus)	1 456,4 km
ÖSSZESEN	2 170,4 km

Az elvégzett munkákat a készre jelentésük zárja, amit a szeptember és október hónapban zajló terepi ellenőrzések időszaka követ. Az ellenőri feladatokat 19 tapasztalt jelzéstfestő szakember végezte. Végül **az értékelések alapján 1 803,3 km jelzett turistaút felújítása volt megfelelő**, azaz kifizethető.

ELLENÖRZÖTT TURISTAUTAK	FELADOTT	NEM MEGFELELŐEN FELÚJÍTOTT, NEM KIFIZETETT	FELÚJÍTOTT, KIFIZETETT
Országos Kékkör (OKK)	19,9 km	37,9 km	656,2 km
Szabványos turistautak (klasszikus)	200,2 km	109,1 km	1 147,1 km
ÖSSZESEN	220,1 km	147 km	1 803,3 km

A turistautak jelzéseinek felújításáról, az **aktuális év eredményeiről** részletes tájékoztatással szolgálunk szövetiségünk honlapján is:

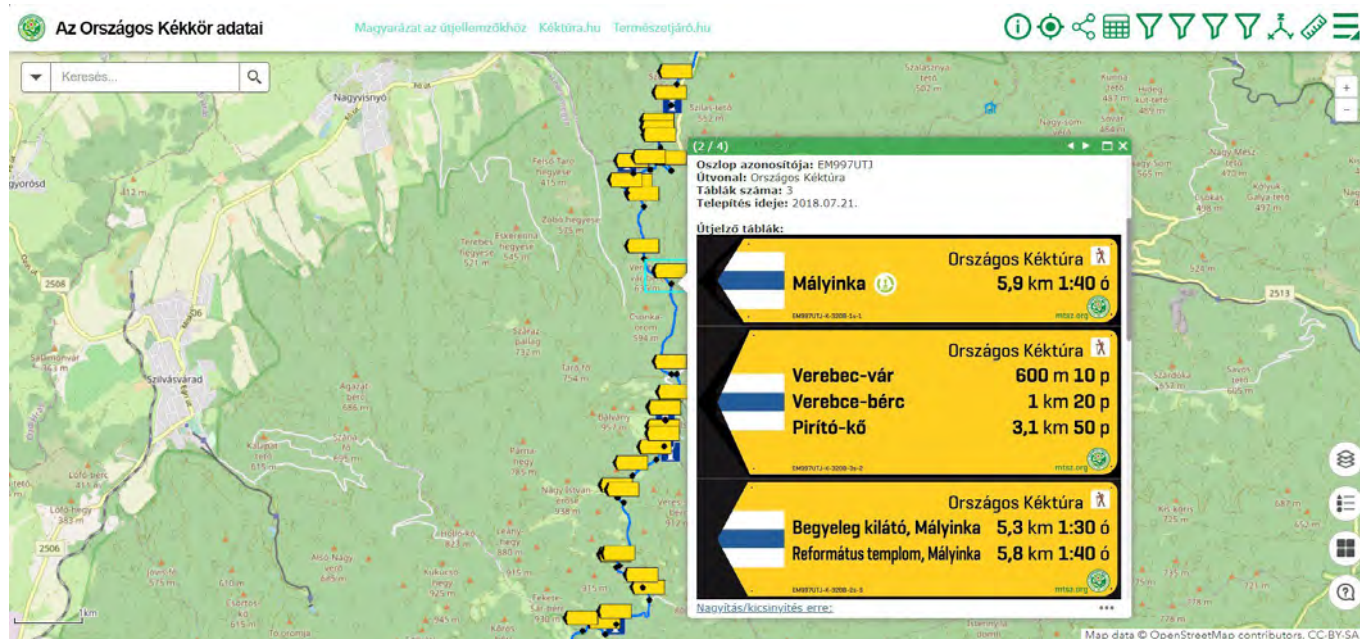
mts.org/cikk/a_2021_evi_jelzestfestes_palyazatok_eredmenyei



ÚTIRÁNYJELZŐ OSZLOPOK ÉS TÁBLÁK KARBANTARTÁSA

2015-ben az Országos Kékkör kék sáv jelzésű útvonala mentén a **túrázókat segítő 1 465 darab útirányjelző faoszlopot és azokon 5 963 darab táblát** helyeztünk ki. Az oszlopok és a rajtuk elhelyezett táblák karbantartása azóta folyamatos feladatot jelent, mivel a károsodások, az esetleges rongálások vagy az adattartalomban bekövetkezett változások miatt a táblákat rendszeresen cserélni, illetve javítani szükséges. Az OKK-táblák nyilvántartását térinformatikai rendszerünkben végezzük, majd ezen az interaktív, publikus térképen jelenítjük meg:

turistaterkepek.hu:3344/webappbuilder/apps/75/



2021-ben elsősorban az **Országos Kéktúra (OKT) du-nántúli szakaszán, Piliscsévttől Sümegig**, valamint az **Alföldi Kéktúra (AK) Tiszakanyártól Körösszakálig** tartó, északi részein és a **Dél-Alföldön, Körösnagy-harsánytól Ásotthalomig** dolgoztunk.

Első lépésben a felülvizsgálat, ahol pedig szükséges, ott az újratervezés fázisa zajlott. A felmérésünknek köszönhetően mindez rendszeresen frissített adatokból történt. Ezt követte az oszlophelyek és az egyes helyszíneken az adott oszlopra készülő táblák kiosz-

tása, az új adattartalom átnézése, ellenőrzése. A feladatot térinformatikusok támogatásával egyrészt a helyszíneket jól ismerő kollégáink végezték, másrészt a helyi tagegyesületeink és további partnereink (pl. nemzetipark-igazgatóságok). Az így előállt táblatartalmakat korrektúra követte, majd a grafikai és a nyomdai munkák zajlottak. A terepi, azaz a telepítési munkákat (áthelyezések, megszüntetések, új oszlopok és/vagy táblák kihelyezése) tavasszal, nyáron és ősszel végeztük el.



2021-ben tehát megújult az OKT dunántúli szakaszainak jelentős része: 134 oszlop (670 tábla), majd pedig az AK teljes észak-alföldi szakasza: 63 oszlop (313 tábla), valamint az AK déli területei egészen Ásotthalomig: 169 oszlop (827 tábla). Ez **összesen 366 útirányjelző oszlopot és 1 810 táblát jelent**. Emellett több mint **100 tábla adata lett matricával módosítva** az útvonalváltozások következtében.


2021-ben karbantartás: OKT Piliscsévtől Sümegig, AK Tizsakanyártól Ásotthalomig	
Oszlop	366 db
Helymeghatározó	366 db
Egysoros útirányjelző	753 db
Kétsoros útirányjelző	382 db
Háromsoros útirányjelző	323 db

3. A RANGER- ÉS A SZOLGÁLTATÓHÁLÓZAT FENNTARTÁSA, FEJLESZTÉSE, TERMÉSZETJÁRÓ KEDVEZMÉNYKÁRTYA




2015 óta az Országos Kékkör kék sávval jelzett útvonalának több mint 2 550 kilométerén kollégáinkkal és az állami erdőgazdaságok szakembereivel közösen **rangerhálózatot működtetünk**. Ezzel igyekszünk biztosítani az útvonal bejárhatóságát, a mindenkori aktuális problémák megoldását. A túrázók bejelentései, valamint a saját tapasztalataink alapján a terepi karbantartók segítségével oldjuk meg a kéktúrák mentén előforduló, az útvonalat, a bélyegzőhelyeket érintő és az egyéb feladatokat. Útvonal-módosításkor minden esetben el kellett végeznünk az engedélyeztetési folyamatot, majd az új nyomvonal felmérését, az új jelzések kihelyezését és a régiak „leszűrkitését”, az összes kapcsolódó irányítótábla cseréjét, valamint

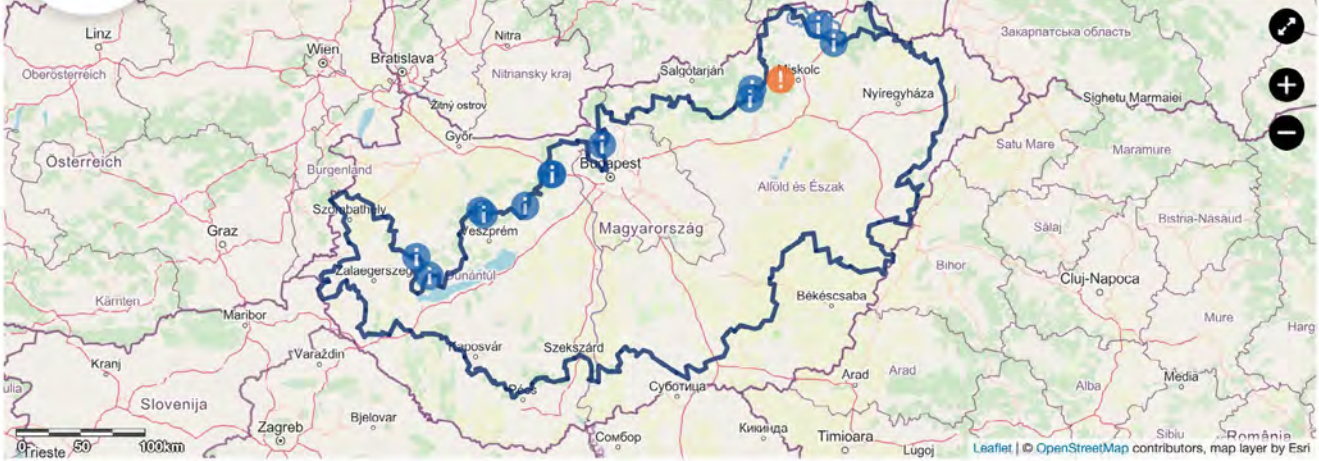
a módosított (új) útvonal átvezetését mind a nyomtatott termékeink felületein (térképek, igazolófüzetek), mind az online felületeinken (kektura.hu, természetjaro.hu). A kéktúrák éves, terepi üzemeltetéséhez tartozik még a több mint 360 igazolóponton található bélyegződobozok és bélyegzőgumik folyamatos elérhetőségének a biztosítása, esetleges pótlása, illetve karbantartása.


A változásokról minden hét csütörtökén hírt adunk a **kéktúrák hivatalos weboldalán**, a **kektura.hu/aktualitasok/figyelmeztetesek** menüben – leírással, térképpel –, illetve ezeket megosztjuk a közösségi-média-felületeinken is.




KÉKTÚRÁK
AKTUALITÁSOK
INFÓ
KAPCSOLAT




- 


AUTÓVERSENY ÚTVONALA ÉRINTI AZ ORSZÁGOS KÉKTÚRÁT

2022.04.20. -
- 


ENCs, AZ ÚJ KÉKTÚRÁS BÉLYEGZŐHELY

2022.03.31. -
- 

IDEIGLENES NYOMVONAL-MÓDOSÍTÁS SZÁRLIGETEN

2022.03.24. -
- 

ÚJ BÉLYEGZŐHELY ZIRCEN

2022.03.24. -
- 

KÉKTÚRÁS VÁLTOZÁS LESENCEISTVÁNDON

2022.03.24. -

2021-ben az Országos Kéktúra útvonalán 10 nyomvonal-változtatás történt (a 4 legjelentősebb Baktakéken, Balatonhenyén, Fehérvárcsurgón és Tapolcán), továbbá 11 bélyegzőhely-módosítást végeztünk el. A Rockenbauer Pál Dél-dunántúli Kéktúra útjain 8 nyomvonal- és 3 bélyegzőhely-, míg az Alföldi Kéktúrán szintén 8 nyomvonal-, illetve 24 bélyegzőhely-módosítást valósítottunk meg. Tavaly a kéktúrák mentén összesen **26 nyomvonal- és 38 bélyegzőhely-változás volt.**

NYOMVONAL-MÓDOSÍTÁS AZ OKT-2. SZAKASZÁN

2022.02.17. -



Biztonsági okokból Kisvásárhely és Sümeg között módosítás történt az Országos Kéktúra nyomvonalán. A változtatás miatt ugyan két és fél kilométerrel bővült a 2. szakasz teljes hossza, ugyanakkor három kilométerrel csökkent a forgalmas aszfaltút. Az új útvonal erdőn és mezőgazdasági területen vezet át és egy izgalmas patakátkelés lehetőségét is magában rejti.

Az Országos Kékkör aktuális bélyegzőhelyeinek listáját és a frissített útvonalakat megtalálod honlapunkon az adott kéktúra SZAKASZOK menüpontjában, a termesztjaró.hu-n és a Termesztjáró appban. Ettől függetlenül előfordulhatnak olyan módosítások, amelyekről nem értesülünk. Ha ilyen helyzettel találkozol, akkor kérjük, hogy jelezd azt felénk ezen a [bejelentő felületen](#), amelyre a Kékkör mentén tapasztalt egyéb problémákat is várjuk. Ha fotót is szeretnél csatolni a bejelentésedhez, akkor pedig a kektura@termesztjaro.hu címen keress minket.

A hazai aktív turizmus szolgáltatóit összefogó, 2015-ben létrehozott **Országos Kékkör Szolgáltatóhálózat** a megszokott formájában működött 2021 során. A pandémia miatt korábban teljesen vagy ideiglenesen bezárt szolgáltatók a piacot ugyan megtizedelték, de elmondható, hogy **akik működőképesek maradtak, azok valós és minőségi szolgáltatásokkal várták a természetjárókat.**

A szolgáltatóhálózathoz történő csatlakozás a kedvezményt adó partnerek számára továbbra is díjmentes, az általuk nyújtott kedvezmények mértéke 5–50%. 2021-ben a járványhelyzetből adódó védelmi intézkedések nem könnyítették meg a szolgáltatók üzemelését, de a fokozatos enyhítések és az átoltottság arányának növekedése az év közepére – főleg a nyári vakációs időszakra – szinte feleltette a hálózattal a világjárványt, visszaállt a 2019-es, pandémia előtti belföldi turisztikai forgalom.

A korábbi években megrendezésre kerülő sportrendezvények részleges elmaradása miatt a kedvezményes nevezési lehetőségek kiestek a kedvezmények köréből, viszont a MÁV-START Zrt. és a MAHART-PassNave Személyhajózási Kft. által nyújtott menetjegykedvezmények népszerűnek bizonyultak. Az elfogadóhelyek típusainak megoszlását tekintve továbbra is a szálláshelyek dominálnak, majd a vendéglátóhelyek/éttermek, kulturális intézmények, nemzeti parkok, látogatóközpontok, túrafelszerelést árusító üzletek, kerékpár- és vízitúra-kölcsönzők következnek.

2021-ben összesen 306 partner biztosított kedvezményt 427 elfogadóhelyen, közülük 181 kerékpárpontként is működött.

A termesztjaro.hu oldalon való ingyenes megjelenés – mint reklámfelület – vonzónak bizonyul a potenciális elfogadóhelyek számára is. A szolgáltatók igényes, információkban gazdag, képekkel illusztrált adattalappal kerülnek fel a gyűjtőfelületre, a térkép segítségével a túrázók pedig célzottan találhatják meg a számukra megfelelőt.

A szolgáltatóhálózat kedvezményei a Magyar Természetjáró Szövetség által kibocsátott Természetjáró Kedvezménykártyával (TEKA-kártya) vehetők igénybe, amely változatlanul plasztikkártyaként érhető el. Érvényessége 13 hónapra szól, amelynek kezdő hónapját az igénylők tetszés szerint választhatják meg. A turistashop.hu-n történő online igényléssel juthatnak hozzá a vevők a kártyához, ahol több alkalommal is, más termékekkel összevonva, akciós csomagban nyílt lehetőség a TEKA-kártya megvásárlására. A személyes ügyfélszolgálat – mint értékesítési pont – járványhelyzet miatti, – kényszerű kiesése semmilyen negatív következménnyel nem járt, a **2021-ben eladott kártyák száma 579 darab volt.**

A kártyatulajdonosok jelentős része új természetjáró, azaz frissen lépett be a közösségbe.



4. A TÉRINFORMATIKAI RENDSZER FEJLESZTÉSE ÉS ÜZEMELTETÉSE

A turistautakkal kapcsolatos feladataink mindegyike erősen támaszkodik a GIS-rendszerünkre és térinformatikai szakembereink tudására. Ez a nélkülözhetetlen tudásbázisunk állandó és rendszeres felülvizsgálatot, valamint folyamatos fejlesztést igényel. 2021-ben **időszerűvé vált a GIS-szervereinken futó szoftverek frissítése**, mivel a 2015-ben beszerzett szervereken azóta nem történt verziófrissítés, így a 2 GIS-szerver megmaradt az akkor még frissnek mondható 10.4-es verzióban, miközben egyre több és több feladattal láttuk el. Jelenleg a következő munkákat végzi:

- turistautak felmérését, feldolgozását, nyilvántartását, összekapcsolja ezeket a terepi mérőműszerekkel;
- jelzésfestési pályázatok lebonyolításában működik közre;
- táblázás karbantartását és nyilvántartását publikálja;
- VEKOP- és GINOP-fejlesztésekhez és projektes túrafüzetekhez integrált térképi felületet biztosít;
- tagszervezetek nyilvántartásáért felel (térképi felület);
- a **termeszetjaro.hu** biztonsági mentéseinek tárolását végzi;
- a kéktúra hivatalos és pontos nyilvántartását, karbantartását (nyomvonal és bélyegzőhelyek) biztosítja;
- a **kektura.hu** kiszolgálását végzi (állandó rendelkezésre állás);
- egyéb webes térképi alkalmazások készítését teszi lehetővé.

A friss szerverlicence beszerzése nonprofit szervezetek számára biztosított GIS-program keretében történt, ezáltal biztosítottá vált a folyamatos szoftverkövetés és -támogatás is.

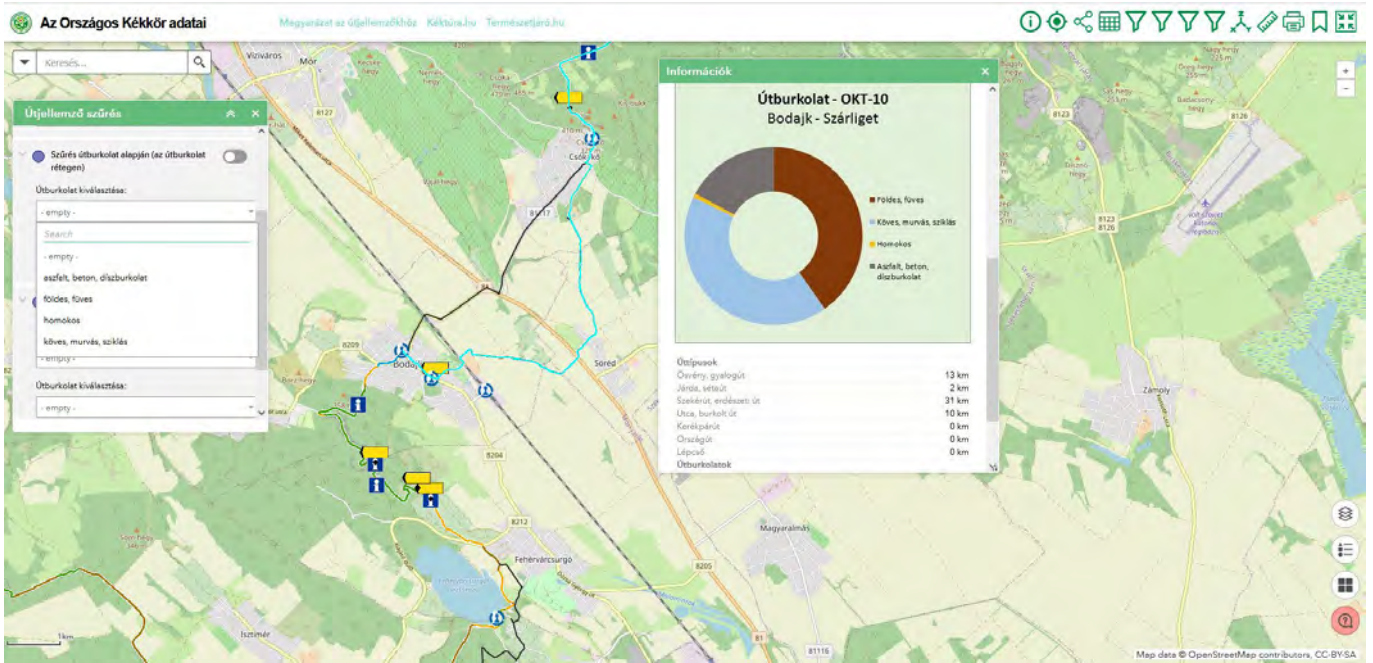
A térinformatikai rendszerünk nagyközönségi, publikus portálfelülete, ahol a webes térképi alkalmazásaink elérhetők, itt található: **www.turistaterkepek.hu**

A gyalogos-turistautak felméréséhez és nyilvántartásához kapcsolódó, 2021-ben elvégzett térinformatikai feladataink igen sokrétűek voltak. A turistautakat

felmérő csapat teljes körű és állandó informatikai/térinformatikai támogatását is végezzük mind a felmérés során, mind az adatfeldolgozási fázisban. Kialakítottuk és továbbfejlesztettük a felmért, illetve feldolgozott adatok minőségbiztosítását, a „validálás” folyamatát. A turistautak WMS-szolgáltatásán (Web Map Service) dolgoztunk, valamint a turistautak nyilvántartásának munkáit is folytattuk. A nyilvántartás további részleteinek kidolgozásához, valamint a turistautak szabályozásához különböző szervezetekkel folytattunk egyeztetéseket, illetve történtek meg adatcserék (Nemzeti Földügyi Központ, Agrárminisztérium, Lechner Tudásközpont, AÖFK, állami erdőgazdaságok, nemzeti park-igazgatóságok).

A turistautak karbantartásának feladatainál szintén a térinformatikai rendszerünk biztosította a 2021-es jelzésfestési pályázatokat befogadó felületeket. Ezek előkészítése és üzembiztos működtetése, a kéktúrák festéseivel a pályázható szakaszok és adataik előállítására, továbbá a folyamat teljes térinformatikai támogatása volt a feladat. Az éves felújítások eredményeit 2015 óta mutató publikus térképi alkalmazásunkat is innen biztosítjuk. A jelzéseken kívül az útjelző táblák karbantartását – a tervezéstől a kivitelezést követő adminisztrálásig és a térképes megjelenítésig – szintén a térinformatikus kollégáink végzik.

A kéktúrák működtetéséhez, valamint marketingfeladataihoz is az ArcGIS-ből szolgáltatjuk a legfrissebb adatokat, amelyek egyrészt a megújított kektura.hu-n és a Kéktúrázás Napja rendezvényünk weboldalához szükséges szolgáltatásokban (térképek és adatbázisok, API) jelennek meg, másrészt a kéktúrák igazolófüzeteinek éves frissítésében. A térinformatikusok feladata a kéktúráváltozások adatbázisának (letölthető GPX-ek, szakaszok és bélyegzőhelyek), a változást menedzselő folyamatoknak és automatizálásoknak a folyamatos menedzselése, a szövetségben működő különböző rendszerekkel történő összehangolása.



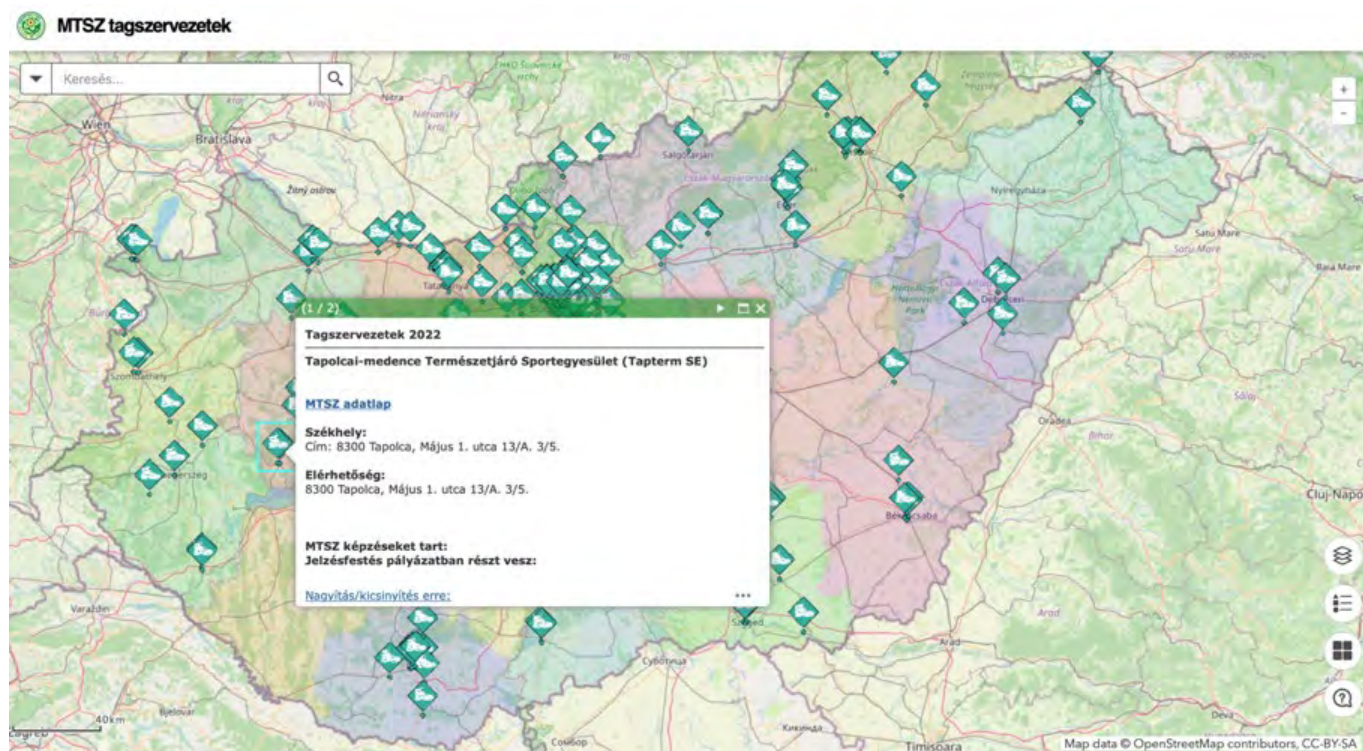
Az MTSZ **VEKOP- és GINOP-projektjeihez** kapcsolódó fejlesztések téradatainak és a beágyazott térképeinek kezelése (projekt.mtsz.org), valamint az e feladathoz tartozó tūrakönyvsorozat előállítását támogató térképi alkalmazás elkészítése szintén a térinformatikusok egyik állandó munkája.

2021-ben kollégáink az MTSZ térinformatikai tevékenységeiről és a természetjáráshoz köthető térinformatikai kihívásokról a Debrecenben megrendezett, **országos GIS-konferencián** is beszámoltak (giskonferencia.unideb.hu).



5. A SZERVEZETT TERMÉSZETJÁRÁS FELTÉTELEINEK BIZTOSÍTÁSA

Alapvető civil tevékenységünk az országos természetjáró szervezetek összefogása és a szövetség hagyományainak ápolása. A **2021-es év során 227 egyesület, szövetség lépett be az MTSZ-be, így több mint 10 000 természetjáró csatlakozott** tagszervezetén keresztül a Magyar Természetjáró Szövetséghez.



A tagság számára kérésre érvényesítő matricákat biztosítunk térítésmentesen, valamint természetjáró igazolványt állítunk ki, amellyel tagszervezeteink természetjárói igazolni tudják, hogy az ő szervezetük az országos szövetség tagja.

MTSZ-tagszervezetek száma 2021	227 szervezet
Tagsági érvényesítő matricák száma 2021	10 245 db

A csatlakozó egyesületek tagjainak a természetjárást érintő témákban az év folyamán **szakmai tájékoztatókat, eseményeket** szerveztünk, amelyeket a koronavírus miatti korlátozásokra tekintettel online formában valósítottunk meg. 2021. január 30-án zajlott az év első szakmai rendezvénye „*Turistautak helyzete és jelzéstés pályázatok 2021*” címmel. A téma iránt érdeklődők, valamint a feladatokban aktívan részt vevő szakemberek (útjelző-vezetők) gyűltek össze jelentős létszámban. Szó volt a turistautak jelenlegi hazai hely-

zetéről, ismertetésre kerültek a 2021. évi jelzéstés pályázat részletei és a 2020-as évi tapasztalatai is.

mtsz.org/cikk/eredmenyes_volt_az_utjelzo-vezetok_online_osszejovetele

A világvárvány kapcsán megváltozott helyzet pozitív következménye volt, hogy 2020-ban megszerveztük a szövetség első **online tagsági találkozóját**, amelyet 2021-ben ugyanilyen formában sikeresen folytattunk. A webes felületen zajlott tavaszi és őszi találkozók-

ról, azok témáiról összefoglaló tájékoztató cikkeket is publikáltunk az MTSZ hivatalos weboldalán:

mtsz.org/cikk/igy_zajlott_az_online_tagsagi_talalkozo

mtsz.org/cikk/megtartotta_az_idei_ev_utolso_online_tagsagi_talalkozojat_az_mtsz

A tavaly tavasszal érvényben lévő járványügyi korlátozások miatt személyes jelenlét nélküli üléssel szerveztük meg **éves rendes közgyűlésünket** is, illetve ezzel párhuzamosan az előző évben már kialakított érintésmentes tagsági ügyfélszolgálatunkat is az online térben tartottuk. Személyes ügyfélszolgálatunk kinyitásakor pedig újítként – csökkentve a várakozást, valamint figyelve a járványügyi kockázatokra – **online időpontfoglalási rendszert** vezettünk be.

1

Szolgáltatás

Kéktúra teljesítés átvétele

15 perc

A pozitív elbírálásról történő kiértesítést követően itt tudsz időpontot foglalni a Kéktúra teljesítésed személyes átvételére.

[Foglalok](#)

Kéktúra teljesítés hiánypótlás

15 perc

Kéktúra igazolófüzeted ellenőrzésekor felmerült hiányosságok pótlására, kérdések megbeszélésére itt tudsz időpontot foglalni.

[Foglalok](#)

Gyermekkéktúra teljesítése

15 perc

Gyermekkéktúrával kapcsolatos füzetellenőrzés, valamint a tájegységi jelvények és a 300 km megtételéért járó Gyermekkéktúra jelvény átvétele.

[Foglalok](#)

Tagsági ügyintézés

15 perc

Tagszervezeti regisztrációval kapcsolatos ügyintézés, érvényesítő matricák és igazolványok átvétele.

[Foglalok](#)

Minősítések átvétele

15 perc

Minősítési jelvények (bronz, ezüst, arany, érdemes, kiváló) személyes átvétele. Kérjük, a központi számunkon (+36 20 377 2779) előre egyeztessen kollégánkkal!

[Foglalok](#)

Jelzéstetés pályázat

15 perc

Szerződéssel kapcsolatos ügyintézés, sablonkészlet átvétele.

[Foglalok](#)

Egyéb

15 perc

[Foglalok](#)

2

Időpont

2021-ben előkészítettük, majd kialakítottuk és újtára indítottunk **egy ügyfélbarát, ügynevezett IVR-telefonközpontot, azaz egy interaktív válaszadó rendszert**. Ezekkel a megoldásokkal állandó, rendszeres kapcsolattartásra biztosítottunk lehetőséget, egyben feladataink zavartalan ügymenetét is garantálni tudtuk, valamint ügyfélkezelő folyamataink hatékonyabbá, egyben rugalmasabbá váltak.

A kialakított webes platformok az **országos központ bizottságainak működtetését is modernizálták, ezáltal hatékonyabbá tették, illetve** megerősítették a háttérben zajló szakmai munkákat. 2021-ben sikeresen megújulva elindult a **Turistaút-szakbizottság** 5 fővel. Alapvető feladataik között szerepelt a turistajelzések magyar szabványának véglegesítésében való részvétel, elkezdték a 2016 óta elérhető szakmai füzetek felülvizsgálatát és a szabvány szerinti frissítését, továbbá részt vállaltak a turistautakkal kapcsolatos megkeresések, véleményezések előkészítésében is.

mtsz.org/turistaut_szakbizottsag

Az **Oktatási Bizottság** tovább folytatta megkezdett munkáit, 2021-ben is heti rendszerességgel üléseztek az online térben. Elkészítették az **Oktatási szabályzat módosítását** és a felnőttképzési törvénynek megfelelően egy teljes FAR-kompatibilis dokumentációs csomagot a szövetség működő képzéseire. Képzé-

si programokat, módszertani útmutatókat készítettek elő, egyeztetéseket folytattak külső szakmai partnerekkel. Kísérletként elindult egy új típusú, bronzjelvényes túravezetői tanfolyam és vizsga, ahol a képzés részeként egy külön képesítést biztosító, támogatott elsősegélynyújtó modul is megszerveztünk. A járványügyi korlátozó intézkedések hatása érződött a tanfolyamok és a vizsgák számának visszaesésében is, hiszen tavaly mindösszesen 1 tanfolyam és 1 vizsga valósult meg. Ezeken felül elindult egy **Kirándulóból túrázó elnevezésű projekt**, amely a nagyközönséget célozza meg edukációs jellegű, szemléletformáló tananyagokkal. A fejlesztés modern, moduláris és e-tanulási környezetben futó, interaktív módszerekkel feldolgozott tudásanyag átadását valósítaná meg, ezzel is reagálva a természetben megjelent, megnövekedett számú „új belépőre”.

A **Minősítési Bizottság** a szervezett természetjárás egyik speciális feladatát látja el, hiszen a természetjárók minősítési rendszerében a szövetséghez érkező érdekes (13 fő) és kiváló (15 fő) minősítés elbírálását végzi és végezte 2021-ben is. Az évtizedek óta papíralapú nyomtatványokat tavaly letölthető állományokra alakítottuk át – ezek elérhetők az mtsz.org-on –, ezzel is reagálva a jelen kihívásaira.



Aktív működését igyekezett fenntartani a **Versenybizottságunk** is, amely az országos túraversenyek szervezését koordinálta 2021-ben is. Természetesen a sportrendezvényekre vonatkozó korlátozásokat a tájékoztató kupák szervezését is megnehezítették.

Az **MTSZ-tagság számos előnnyel jár, hiszen kedvezményeket biztosítunk** regisztrált tagszervezeteink számára. Ilyen például az a lehetőség, hogy 2021-ben is 25% -kal kedvezőbb áron juthattak hozzá a szövetség online boltjában (www.turistashop.hu) egyes megjelölt kiadványokhoz. Tagszervezeteink tagjainak jelentős kedvezménnyel adjuk a Természetjáró Kedvezménykártyát (TEKA), akik így a TEKA 5–50%-os kedvezményes szolgáltatásait kirándulásaik, túráik során is élvezhetik, illetve a kártya a Turistashopban történő vásárláskor 20%-os vásárlási kedvezményt ad számos termékre.

2021-ben tagszervezeteink számára nyári táborokat támogató programot biztosítottunk, továbbá a **Bethlen Gábor Alapkezelőnek** köszönhetően lehetőségünk nyílt **tagszervezeteink működésének megsegítésére működési hozzájárulás formájában.**

A **nyári gyerektáborok** támogatásának pályázatát elsősorban a járványügyi helyzet kiszámíthatatlansága miatt, illetve az ezzel járó korlátozások enyhülésével számolva végül júniusban tudtuk meghirdetni.

mtsz.org/cikk/nyari_taborok_megvalositasat_segiti_az_uj_palyazat

Azzal számoltunk, hogy ez támogatási forma megkönnyíti tagszervezeteinknek a nyári táborok megtartását, emellett pedig a hátrányos helyzetű gyerekeknek (és szüleiknek) is komoly segítséget jelenthet a minőségi nyári időtöltés finanszírozásában. Azok a nyári hónapokban megvalósított napközis, ottalvós vagy vándortáborok jogosultak az egyszeri pénzbeli támogatásra, amelyek bárki számára elérhető módon kerültek meghirdetésre, programjukkal pedig a gyalogos természetjáráshoz kapcsolódtak. Az ügyintézés folyamatának jelentős része online formában valósult meg, hangsúlyozva ezzel is a környezettudatosság felé való elkötelezettségünket. Mindösszesen

21 beküldött pályázati anyagot kaptunk, azaz 21 táborra nyújtottak be támogatási igényt. Ezek közül **17 értékelhető, nyertes pályázat született**, amelyek 11 tagszervezettől érkeztek. A 17 támogatott tábor között volt 2 és 11 éjszakás is, a résztvevők száma összesen 452 fő volt és **több mint 3 millió Ft támogatást** tudtunk biztosítani.

GYEREK ÉS FELNŐTT RÉSZTVEVŐK SZÁMA A 17 TÁMOGATOTT TÁBORBAN



2021-ben a Bethlen Gábor Alapkezelő támogatásával egy egyszeri lehetőséget tudtunk biztosítani az érvényes tagsági jogviszonnyal rendelkező **tagszervezeteink számára éves működési költségeikhez történő hozzájárulásra.** A felhívás meghirdetése előtt kidolgoztuk annak részleteit, specifikáltunk és egy webfejlesztő céggel elkészítettünk egy olyan regisztrációs felületet, amely egyrészt online platformot biztosított a tagsági működési hozzájárulások igénylésére, másrészt biztosította az egész folyamat követését, menedzselését is (tagsag.mtsz.org). A felület kapcsolatot hozott létre az MTSZ CRM-rendszerével, ahol a tagszervezetek szövetség által nyilvántartott adatai találhatóak, továbbá a jövőben tovább hasznosul, hiszen támogatni tudja a tagszervezeti nyilvántartás egész éves és mindennapos adminisztrációjának feladatait is. Továbbá kapcsolódik a közeljövőben megújuló hivatalos szövetségi weboldalhoz, az mtsz.org-hoz is.

A meghirdetett **lehetőséggel összesen 87 tagszervezet élt**, azaz küldte el jelentkezését. Az elszámolható tételek leginkább ingatlanüzemeltetési költségekre – mint a közüzemi, bérleti és adminisztrációs (könyvelői


és ügyvédi) díjak – vonatkoztak, illetve nagy számban előfordultak PR-, marketing- és kommunikációs költségek is a benyújtott számlák között. Az elszámolási időszak végén összesen **75 egyesület szabályos elszámolását** tudtuk elfogadni, ezzel pedig a tavalyi évi működési költségeiket segíteni, megtámogatni **több mint 9,6 millió Ft-tal**.

Az MTSZ évtizedek óta jelen van a **természetjárás nemzetközi színterén**, és kapcsolatot tart fenn a környező országok – elsősorban a **V4 – természetjáró szervezeteivel**, amely együttműködéseket megállapodásokon keresztül ápolja, működteti. Tagjai vagyunk az **Európai Gyalogtúra-szövetségnek** (European Ramblers' Association = ERA), amelynek képviselőivel 2021-ben online platformokon tartottuk a kapcsolatot. A tavalyi év során frissítettük az európai hosszú távú vándorutak Magyarországot is érintő útvonalainak – E3, E4 és E7 – adatlapjait, majd ezeket angol nyelven elküldtük az európai szövetségnek, amely így a saját honlapjának megújítását már ezekkel az információkkal tudja elvégezni:

www.era-ewv-ferp.org/e-paths/e4/e4-in-hungary

A szervezett természetjáráshoz kapcsolódó, a fentebb ismertetett feladataink megjelenítését, publikálását, ezáltal a tagságunk felé történő kommunikációnkat **az MTSZ hivatalos honlapja szolgálja ki (mtsz.org)**. Az oldalon a vészhelyzet alatt rendszeresen tájékoztattuk a természetjáró szervezeteket, itt hirdettük meg pályázatainkat és támogatási lehetőségeinket, valamint a bizottsági munkák is itt jelennek meg elsődlegesen. 2021-ben is közel 200 írás, hír jelent meg az oldalon és a hozzá kapcsolódó közösségimédia-oldalunkon (Facebook) a követők száma, kampányok nélkül, organikus módon fejlődött és nőtt több mint 3 300 fővel.

Az mtsz.org a szövetség kezelésében lévő honlapok fejlődési sorában egy nagyon régi rendszerű, csekély informatikai képességgel rendelkező felület, amelynek például nincs Google-analitikai háttérrel, így a megszokott monitorozást sajnos nem tudjuk elvégezni. Ezért évekkal ezelőtt elkezdtük, majd 2021-ben megvalósítottuk **a webfejlesztéshez szükséges specifikációs dokumentumok elkészítését**. Terveink szerint az első verzió fejlesztési fázisa 2022-ben valósul meg.



E7 in Hungary

Route

Download GPX file

Like Us On Facebook



6. RENDEZVÉNYEK, TÚRAMOZGALOM SZERVEZÉSE

GERECSE 50 TELJESÍTMÉNYTÚRA, 2021. AUGUSZTUS 27–28.

A **Gerecse 50** teljesítménytúra az **MTSZ saját szervezésű túrarendezvénye, egyben a hazai bakancsos túraszezon egyfajta nyitóeseménye is.** A rendezvény nagy múltú, 39-szor szervezték már meg, hazánk top 3 teljesítménytúrájának egyike.

A hazai teljesítménytúrák között a Gerecse 50 különleges helyet foglal el. Annyiban mindenképp klasszikus teljesítménytúra, hogy az adott távokat szintidő alatt kell teljesíteni, és csak ebben az esetben jár az elismerő oklevél és a kitűző. Ugyanakkor az alapító akarata és ars poeticája szerint „ez csak egy jó kis sétálás az erdőben”, így az egyébként a Kinizsi 100 vagy a Pálos 70 vagy a Mátrabérc teljesítménytúrák alatt tapasztalható intenzív tempó és a közönség adrenalinvaló töltöttsége erre a túraeseményre kevésbé jellemző. Megjelennek itt ezért olyan „hétköznapi” túrázók is, akik egyébként nem a teljesítménytúrák kedvelői, csupán a jó hangulat, a szép erdei környezet és a társaság kedvéért érkeznek a rendezvényre. Több generáció közösségi túrázásának remek helyszínt teremt a Gerecse hegység viszonylag szelíd, lankás,

dombos vonulataival, relatíve kis szintkülönbségeivel. Többek között e célcsoport-szélesítés miatt is vállalta át a szervezést az MTSZ 2017-ben, mert ez a kör jóval inkább tükrözi a magyar természetjáró társadalmat, mint a hagyományos teljesítménytúrák résztvevői.

A tokiói olimpiához hasonlóan a pandémia miatt elhalasztott 2020-as Gerecse 50 teljesítménytúrát 2021-ben terveztük megvalósítani. Tekintettel a tavaszi harmadik, majd a nyári negyedik hullámra és az oltási hajlandóság nem kellő mértékű növekedésére, a kormányintézkedésekkel összhangban végül a harmadik tervezett időpontban, augusztus utolsó hétvégéjén tudtuk az eseményt megvalósítani.

A járványügyi korlátozások miatt kivételesen a nyár végén megrendezésre kerülő túra komoly kihívások elé állítja a túrázókat és az MTSZ-t is. Újra kellett gondolni a teljes rajtoltatást, az ellenőrző pontok működését és a célsátor aktivitásait is, megőrizve a tatabányai, héregi, tardosi, vértesszomszói lakosok egészségét és természetesen ügyelve a környezeti terhelés csök-





kentésére is. Meg kellett küzdeni a jogszabályi kérésekkel is, hiszen a több ezer fős esemény kizárólag védettségi igazolvánnyal volt látogatható.

Mindezek átgondolása után rendhagyó módon két napra bontottuk a 4 táv túráját. A legkedveltebb 50 kilométeres táv rajtját augusztus 28-án (szombaton) 5.30-tól tartottuk. Az addigra már háromezer fős túrázói közösség egészségének megóvása érdekében a rajt-cél sátor és az erdei ellenőrző pontok is érintkezésmentesek voltak. Egyszerűbb lett a jelvények, kítűzők átvétele rögtön a célba érkezéskor, és kivételesen nem csábítottuk maradásra közösségi programokkal a beérkezetteket sem.

A 30, a 20 és a 10 kilométeres táv napja a vasárnap volt, augusztus 29-e, 6 órától kezdődő csúsztatott rajtolatással, hasonlóan kontaktusmentes ellenőrző pontokkal, hogy a közel ötezer regisztrált túrázó ugyanolyan egészségesen térhessen haza, mint ahogy érkezett.

A hatályos jogszabályok értelmében mindkét napon és mind a négy táv esetében kizárólag védettségi igazolvánnyal vehettek részt a túrán a korábbi online regisztrációval rendelkezők.

Fontos tanulság volt a 2021-es évben a védettségi igazolvány miatti jogszabályi kötöttség pszichológiai hatása. Döbbenetes volt megtapasztalni az oltás felvételével szembeni elutasítást és azt az indulatot, amely a nem oltott és védettségi igazolvánnyal nem rendelkezők felől az eseményre irányult. Nehéz volt kezelni a helyzetet, a rendezvény előtt és alatt is. Szintén neuralgikus pont volt a helyi lakosság kezelése, valamint a területet biztosító önkormányzatok higiéniai, járványügyi elvárásainak való megfelelés. Mindezek ellenére a Gerecse 50 teljesítménytúráját 2022-ben is szeretnénk megszervezni, ez lenne a jubileumi 40. ilyen túraesemény.



AZ ÉV LEGNAGYOBB KÖZÖSSÉGI TÚRARENDEZVÉNYE – 2021. OKTÓBER 9. – KÉKTÚRÁZÁS NAPJA

A 2020-as év nagy sikerén felbuzdulva, 2021-ben az eredeti terveinket kibővítve, a Magyar Természetjáró Szövetség szervezésében október 9-én az Országos Kékkör teljes útvonalát – azaz a három hazai kéktúrát – szabadon választott helyszíneken, egy időben lehetett bejárni.

A Kéktúrázás Napján 143 túraszakaszra, maximum 50 fős túracsoportokba hívtuk a természetkedvelőket országszerte. A három klasszikus kéktúrát (a legendás Országos Kéktúrát, a Rockenbauer Pál Dél-dunántúli Kéktúrát és a 2021-ben épp 25 éves Alföldi Kéktúrát) magában foglaló Országos Kékkörön így több mint 2 580 kilométer bejárására nyílt lehetőség. A szakaszok közel 10%-a tematikus vagy ünnepi tartalmat rejtett. Volt ismert terepfutók által patronált szakasz az Alföldön, nordic walking szakasz, geotúra és nomád beállítottságú szakasz is. A MTSZ-t saját tagszervezetei, valamint az állami erdőgazdaságok, a nemzeti park-igazgatóságok és a natúrparkok is segítették.

A túranap legrövidebb szakasza mintegy 8, a leghosszabb 30 kilométeres volt, a teljes nap folyamán 292 települést érintettek túrázók, 174 kilátópontról csodálhatták meg hazánk természeti szépségeit, továbbá 307 vízfolyást kereszteztek útjuk során.

A 2020-as rendezvény nagy sikere volt, hogy a túrázóknál lévő jeladók segítségével az online térben rajzolódott ki a Kék útvonala. 2021-ben sem volt ez másként, így a rendezvény honlapján is követhető volt a kéktúrázók haladása.

A túrákra való jelentkezés ingyenes, de regisztrációhoz kötött volt. A kekturazasnapja.hu honlapon szeptember 1-től vártuk a kezdő, újrakezdő vagy gyakorló kéktúrázókat és érdeklődőket.

Az október második szombatján lebonyolított esemény egyfajta magyar rekordkísérlet is, amelynek keretei között a leghosszabb túraútvonalat és a legnagyobb földrajzi területet egy nap alatt bejáró hazai



túra rendezvény valósult meg. Sikerült a rekordállítás: soha ennyien nem túráztak egy útvonalon, egy napon, mint az idei Kéktúrázás Napján. **Verőfényes napsütésben 3 240 túrázó rőtta egyszerre az Országos Kékkör jelzett turistaútvonalát, mintegy 2 580 km hosszan, reggel 7 órától este 18 óráig.** A rekordállításról hitelesített ténytanúsító jegyzőkönyvvel rendelkezünk.

Az esemény honlapján még napokig visszakövethető volt a 143 túracsoport mozgása, így aki utólag szeretne volna virtuálisan átélni a kéktúrázás örömeit, azt ott megtehetette. A Kéktúrázás Napjának hagyománya jövőre is folytatódik, 2022-ben is várjuk a kéktúra szerelmeseit október második szombatján.

XXXIII. TERMÉSZETJÁRÓK NAPJA – 2021. SZEPTEMBER 18., DOBOGÓKŐ

Minden év szeptemberének állandó és kiemelt rendezvénye a Természetjárók Napja. 2021-ben immár 31. alkalommal került megrendezésre a szervezett természetjárás legnagyobb hagyományos eseménye Dobogókőn. A közös megemlékezések mellett és után került sor az arra érdemes 31 természetjáró

Az Országos Kékkör multifunkcionális fejlesztésébe 2012-ben kezdett az MTSZ, ezzel a túranappal a kéktúrázás népszerűsítését és a természetjárás örömeit kívánták megismertetni a résztvevőkkel, akik között kezdők, újrakezdők és már régóta kéktúrázók is voltak.

A túraesemény közönségsikere még a vártnál is nagyobb volt, kizárólag pozitív, szívhez szóló és őszinte visszajelzéseket kaptunk a résztvevőktől, ezeket közösségimédia-csatornáinkon meg is osztottuk, minden természetjáró örömeire. A szakaszfelelősök kivétel nélkül lelkes és érdeklődő résztvevőkről számoltak be, akik nyitottak voltak az erdészeti és környezeti nevelési tartalmak befogadására. **A túraesemény edukációra is kiválóan alkalmas apropót adott.**

kitüntetései átadására. A rendezvény népszerűségét jelzi, hogy tavaly, a járványügyi intézkedések mellett is közel 500 fő résztvevője volt a jeles napnak.

mtsz.org/cikk/igy_zajlott_a_xxxiii_termeszettjarok_napja



KÉKTÚRÁK, A SZÖVETSÉG TÚRAMOZGALMAINAK SZERVEZÉSE

Szövetségünk közel 60 éve szervezi, koordinálja a három emblemikus kéktúrát, amelyek ismertsége és népszerűsége folyamatosan növekszik. Tapasztalataink azt mutatják, hogy mind a koronavírus-járvány miatti korlátozások, mind a bezártságérzet, mind az egészségünk megőrzésének fontossága komolyan felértékelte a szabad levegőt, a természetben eltöltött időt és ezzel együtt a gyalogtúrázást. Természetesen ezek a trendek hatással voltak a kéktúrák népszerűségére is.

2021 mindenképpen **a rekordok éve volt** a három kéktúramozgalmak szempontjából. Egyrészt a tavalyi esztendő során **2020-hoz képest is 25%-kal nőtt a kéktúrázni indulók száma, összesen 31 460-an vág-tak neki** a kék sávval jelzett útvonalnak. 24 180-an az Országos Kéktúra (OKT) teljesítését tűzték ki célul, a Rockenbauer Pál Dél-dunántúli Kéktúrát (RPDDK) 4 337-en kezdték el, míg az Alföldi Kéktúrán (AK) 2 943-an indultak útnak.

A HÁROM KÉKTÚRA SZÁMOKBAN (2021)	OKT, RPDDK, AK ÖSSZESEN
Eladott igazolófüzetek száma	31 460 db
Sikerességes teljesítők száma	992 fő

A növekvő érdeklődés, figyelem és a kéktúrázók magas száma komoly elvárást támaszt a kéktúrák működtetésében részt vevő kollégáink munkájával szemben, akik a tavalyi évben is töretlen lelkesedéssel végezték nap mint nap a Kékhez kapcsolódó feladataink sokaságát.

A feladatok egy része az útvonal karbantartásához, a több mint 2 500 km hosszú, kék sávval jelzett turistaúthoz kapcsolódik. Itt alapvető követelmény a jelzések és táblákkal kijelölt út követhetőségének és átjárhatóságának biztosítása. A rangerhálózatunk, valamint a jelzésfestési pályázatunk kéktúrákhoz kapcsolódó része ezekre is nyújt megoldást. 2021-ben összesen **26 nyomvonal- és 38 bélyegzőhely-változást kezeltünk** és valósítottunk meg, összesen **366 útirányjelző oszlop és 1 810 tábla karbantartását végeztük** el, több mint **100 tábla adatait módosítottuk**

A sikeres teljesítők száma is minden eddigi rekordot megdöntött. A három kéktúrán 992-en gyalogoltak végig, összesen 2,5 millió kilométert gyűjtve össze. Érdekes, hogy a 2021-ben teljesítők egyharmada nő volt. Az 1 170 km hosszú OKT-t 584-en, azaz 50%-kal többen teljesítették, mint 2020-ban. A leggyorsabb túrázó 31 nap alatt járta be az utat, míg volt, aki 43 éve bélyegezte bele az első lenyomatot az igazolófüzetébe. Az 540 km-es RPDDK-t összesen 250-en teljesítették, ez 35%-os emelkedést jelent. A leggyorsabb teljesítő 8 nap alatt, a legkomótosabb 13 év alatt túrázta végig az útvonalat. A 870 km hosszú AK-n 158-an értek végig, ez 20%-kal több, mint 2020-ban. 10 nap alatt ért végig a legfürgébb túrázó, míg volt, aki 16 évvel ezelőtt kezdte a túráját. Olyan túrázó is akadt, aki egy év alatt mindhárom kéktúrát teljesítette, ezzel 2 580 km-t gyalogolt a Kéken.

tuk matricázással, valamint **656 km hosszan végeztünk jelzésfelújításokat.**

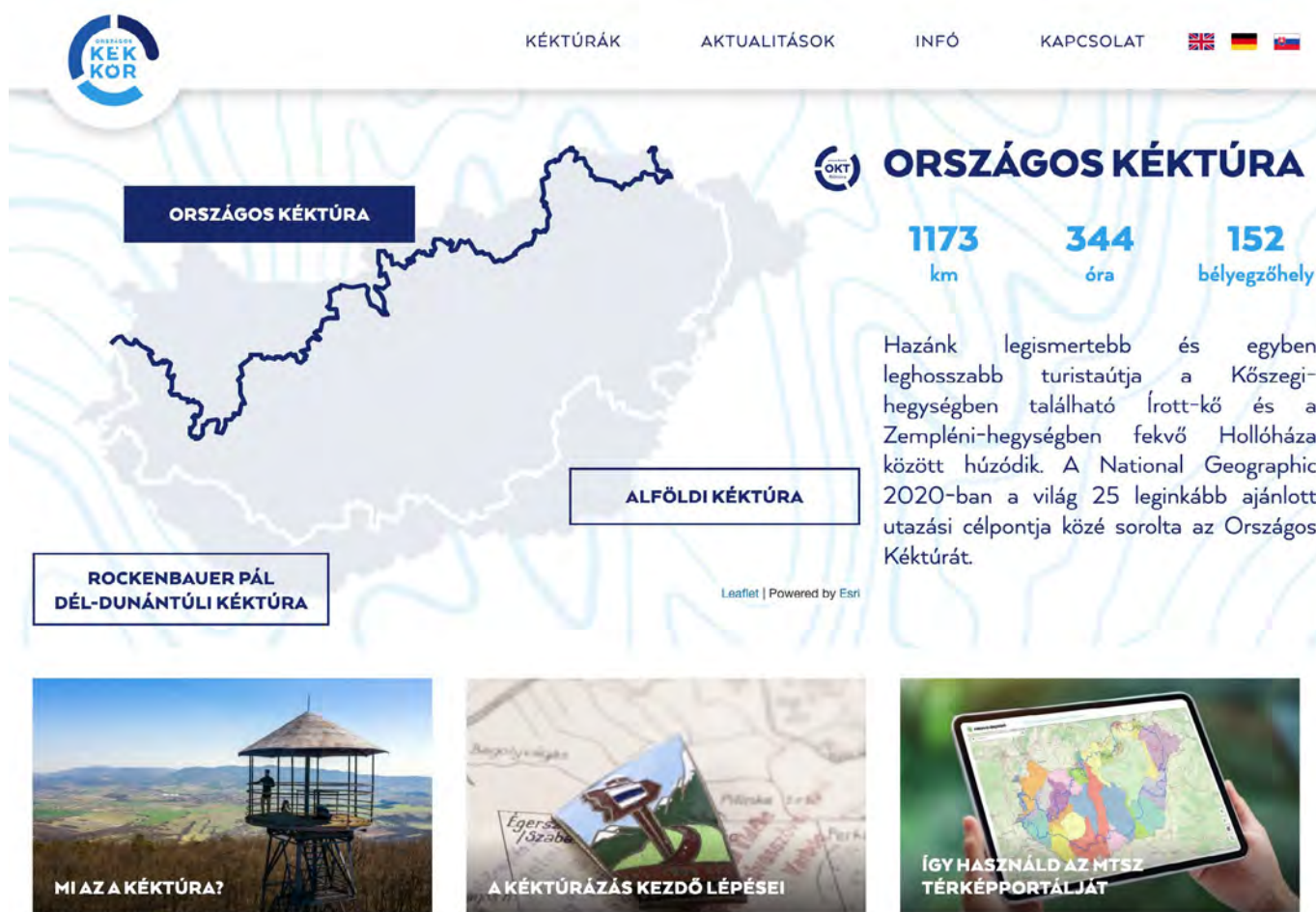
A feladatok másik része a kéktúramozgalmak irányítása, ami az igazolófüzetek éves frissítését és kiadását, értékesítését, a kéktúrázók rendszeres tájékoztatását, „életútjának követését”, a velük való kapcsolattartást jelenti. A beérkező kérdések megválaszolását, a teljesítések elbírálását, majd a sikeres teljesítők jutalmazását és a honlapra kerülését kollégáink biztosítják. Az ő munkájukat a tavalyi évben 4 főre bővült, önkéntes ellenőri csapat segítette, amelynek tagjai heti rendszerességgel végzik a napi szinten érkező kéktúrák igazolófüzetek átnézését, elbírálását.

www.kektura.hu/hir/ket-uj-taggal-bovult-a-kekturas-ellenorok-csapata

www.kektura.hu/hir/reflektorfenyben-a-kektura-feladatai

A 2021-es év legjelentősebb, kéktúrákat érintő újítása volt a kektura.hu honlapjának teljes megújulása és éles indítása márciusban. Az elmúlt években a háttérben zajló munkák így végre láthatóvá és elérhetővé, használhatóvá váltak a hazai természetjáró közönség számára is. A honlap minden operációs rendszerre, asztali és mobil eszközökre optimalizáltan működik, **dinamikus tartalmaival pedig növeli a felhasználói élményeket**, kiszolgálva a fiatalabb generáció informatikai igényeit is. A letisztult dizájn átlátható képet nyújt a legismertebb, már-már legendás Országos Kéktúráról, a másodikként létrejött

Rockenbauer Pál Dél-dunántúli Kéktúráról és a legfiatalabbról, az Alföldi Kéktúráról. A három kéktúra alkotója **Országos Kékkör** és az Országos Kéktúra útvonalán teljesíthető **Gyermekkéktúra** információi is ezen az oldalon jelennek meg. Az egyes kéktúrák szakaszainál megtalálható a leírások és fotók mellett azok legfrissebb távolságadata, átlagos teljesítési ideje, szintprofilja, valamint GPX-ként letölthető útvonala és a bélyegzőhelyek listája magyar és angol nyelven. Az Országos Kéktúra **teljes leírása angol, német és szlovák nyelven** is elérhető.



ORSZÁGOS KÉKTÚRA

1173 km
344 óra
152 bélyegzőhely

Hazánk legismertebb és egyben leghosszabb turistaútja a Kőszegi-hegységben található Írott-kő és a Zempléni-hegységben fekvő Hollóháza között húzódik. A National Geographic 2020-ban a világ 25 leginkább ajánlott utazási célpontja közé sorolta az Országos Kéktúrát.

MI AZ A KÉKTÚRA?

A KÉKTÚRÁZÁS KEZDŐ LÉPÉSEI

ÍGY HASZNÁLD AZ MTSZ TÉRKÉPPORTÁLJÁT



KÉKTÚRÁK

AKTUALITÁSOK

INFÓ

KAPCSOLAT

**A KÉKTÚRÁKAT EDDIG ENNYIEN TELJESÍTETTÉK: 11206**

ÖSSZES >

OKT	● 7900.	MILÁNSZKI RICHÁRD	2022. ÁPRILIS 12.
OKT	● 7885.	KEREKES ÁDÁM MÁTÉ	2022. MÁRCIUS 29.
OKT	● 7883.	KAPITÁNY GÁBOR	2022. MÁRCIUS 29.
OKT	● 7892.	FAZEKAS NORBERT	2022. MÁRCIUS 29.
OKT	● 7887.	VARGA ALEXANDRA	2022. MÁRCIUS 29.

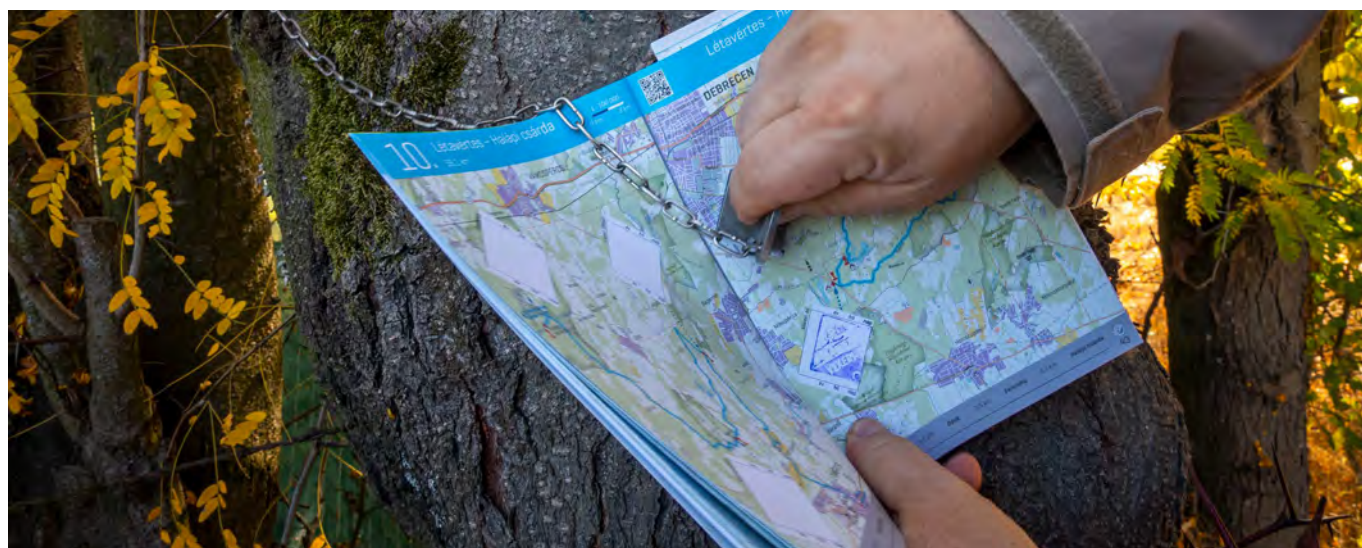
**TUDÁSTÁR**

TOVÁBBIAK >



A megújult kektura.hu a **publikus teljesítők immár kereshető adatbázisán** kívül minden olyan hasznos tudnivalót és praktikus információt tartalmaz, amelyre a túrázásokor szükségünk lehet. Ilyenek például az aktuális erdőlátogatási korlátozások és lezárások, a heti rendszerességű kéktúrák hírek és változások, a kéktúraszakaszok mentén található szálláshelyek és látnivalók, tömegközlekedési kapcsolatok, a parkolás

lehetőségei, biztonsági előírások, valamint a felszerelésre vonatkozó hasznos tanácsok. Ezenkívül az oldalon izgalmas tippek, hasznos tudnivalók és további érdekességek is találhatóak a kéktúrákról. Mivel az Országos Kéktúra a **Magyar Értéktár része**, ezért a honlap nem tartalmaz kereskedelmi reklámokat, kizárólag a hazai természetjárókat segítő és túrázásukat megkönnyítő tudásátadásra használja a szövetség.



7. TURISTA MAGAZIN

A magazint és a havonta mintegy 500 ezer oldalmegtekintést számláló online felületét (turistamagazin.hu) 9 fős szerkesztőség gyártja, szerkeszti és menedzseli. Mind a nyomtatott, mind az online magazin esetében az egyedi és értékes, házon belül készített tartalom előállítására és karbantartására az a hozzáadott érték, amely miatt felületeinket sokat követik és örömmel olvassák.

NYOMTATOTT KIADÁS

Saját szegmensében piacvezető, invitatív médiafelületünk a Turista Magazin. Az országosan ismert, egyre növekvő számban előfizetett nyomtatott újságunk évente 10-szer (2 hónapban összevontan) jelenik meg 96 oldalas, extra minőségben, FSC-minősítésű (ökológiai gazdálkodásból származó, azaz csökkentett karbonlábnyomot hagyó) papíron állítjuk elő.

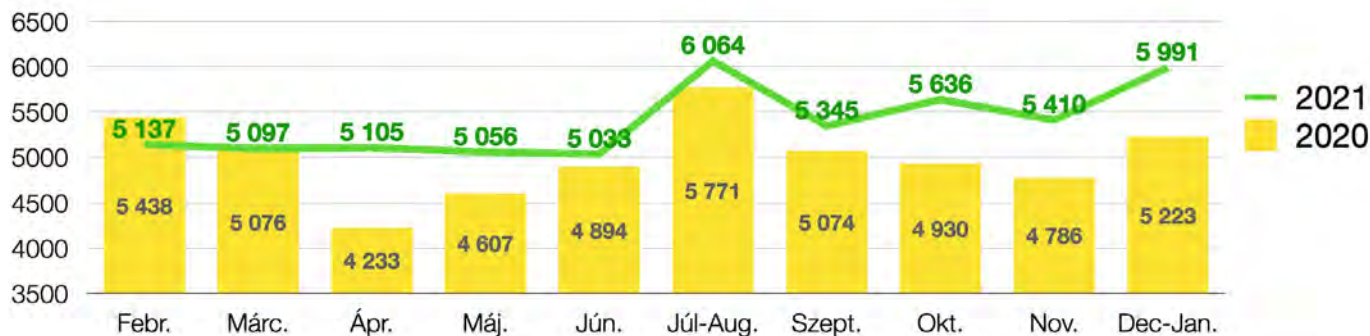
A havonta több mint 7 000 magyar családhoz eljutó, összesen közel 40 ezres elérést biztosító magazin többek között hazai kulturális és néprajzi értékeket, felkapott és kevésbé ismert desztinációkat, természeti kincseket, történelmi érdekességeket, építészeti értékeket, védett természeti területeket mutat be, illetve kirándulás- és túratippekkel vagy éppen ötletes tanácsokkal segíti a kirándulni vágyókat. A nyomtatott magazin árát továbbra is szeretnénk alacsonyan tartani. A **magas előállítási és terjesztési költségek miatt** azonban egy ilyen színvonalú lapot nem lehet piaci alapon üzemeltetni. Az – immáron zöldített – nyomdaköltségekkel is biztosítani tudtuk a lap megfelelő példányszámú megjelenését azzal együtt, hogy a remittendát évek óta **jóteköny és edukatív célra használjuk fel**.

A járványveszély fokozatos csökkenésével és a védekezésben nagy szerepet játszó átoltottság növekedésével a túrázási kedv is megnőtt, 2021-ben összesen **7%-kal több lapot tudtunk eljuttatni az olvasóknak, mint az előző esztendőben**. Regisztrált előfizetőink száma 4%-kal növekedett éves szinten 2020-hoz képest, a pandémia alatt korábban visszaesett standel-



adásaink pedig több mint 11%-kal nőttek 2021-ben az előző évhez képest, ami azt jelenti, hogy nem csupán visszatértünk a járvány előtti értékekhez, de azokhoz képest növekedni is tudtunk. Mindezek együttesen azt jelentik, hogy 2021 során összesen közel 54 ezer magazint adtunk el.

A papíripari válság és az online média előretörése kapcsán a nyomtatott lapok egyébként zuhanórepülésben lévő piacának sajátossága, hogy az országos terjesztéshez jóval több példányt kell előállítani és átadni a terjesztési feladatokkal megbízott Lapker Zrt.-nek, mint amennyi végül elfogy az értékesítési pontokon. Ezért minden hónapban a kinyomott mennyiség 30-40%-a megmarad. Ezt az állományt a **Magyar Természetjáró Szövetség ingyenesen bocsátja az érdeklődők rendelkezésére a saját rendezvényein, szakmai megjelenéseiben, partnertalálkozóin, valamint különböző oktatási intézmények, kormány-szervek, MTSZ-tagszervezetek és civil szervezetek is kapnak ingyenesen a remittendából**.



TURISTAMAGAZIN.HU

A magazin online felületén évente 6 millió oldalátöltés valósul meg, a Turista Magazin Facebook-oldalát pedig már 200 ezren követik. A szerkesztőség munkatársai száznál több munkanapot töltenek terepen, évente több száz cikket és közel ezeröttszáz posztot írnak, fotóznak, szerkesztenek.

2021-re nem lehet panaszunk az online térben való aktivitásaink fogadtatására nézve sem, folytatódott az előző évek növekedési üteme, ami a gyakorlatban azt jelentette, hogy az **oldalátöltéseink számát közel 24%-kal tudtuk növelni** (ez már átlagosan havi félmillió feletti oldalátöltést jelentett az év során, ami egy tematikus, viszonylag kis méretű rétegoldaltól határozottan jó értéknek számít), míg **az egyedi oldalmegtekintések száma 25%-kal nőtt**.

Szinte minden egyéb paraméterében javultak az oldal mutatói, ezek közül külön öröm, hogy közel **10%-kal nőtt az oldalon töltött átlagos tartózkodási idő** (ez pont fordítottan alakult az aktuális trenddel, amikor is egyre kevesebbet időt töltenek – olvasva – az emberek egy oldalon), ami azt jelenti, hogy még a hosszabb cikkeinket is végigolvasták a honlapunkon ismereteket gyűjtők.

Népszerűek voltak a **Tudástár**, a **Gyereksarok** és a **Túraajánlat** rovataink. A tíz legolvasottabb anyagunkról **itt található egy összefoglaló**.

A forgalmunk közel 70%-a továbbra is a legnagyobb közösségimédia-felületről érkezik, ezért nagyon fontos mérföldkő volt, hogy **2021. októberben a Turista Magazin Facebook-követőinek száma átlépte a 200 ezret**. Virtuális olvasóközönségünk ráadásul egy aktív, jól mozgatható, érdekességekre éhes, új ismeretekre vágyó közeg, nagysága ellenére is.

Kvíz: Mennyire ismered híres magyar művészek kedvenc helyeit?

Hogy a művészeknek tévesen tartanék felület a természet szépségeiből, nem meglepő. De hogy melyik híres magyar író, költő járta-e kedvenc helyeit éppen hirtelen a mára, vagy melyek voltak kedvenc kirándulóhelyek, már nem mindig tudni. Közzé tesszük most a kedvenc helyeit, mondd meg, hogy melyik a helyes válasz!

Vadregényes őstölgyes: a Mályvadi erdő

Az ország északkeleti sarkában, Győrújváros határában, az ismert szőlősi Fekete-Kisvölgyben elhelyezkedő, turisták által szinte ismeretlen Mályvadi-erőly völgyénél áll a hatalmas fák között, mindenki hangos, "Banyai-erőly"...

Ismerkedés a Vértes tavaival

Már az Órvidék, a két egykori igazi felfedező útjának a Nyugat-Vértesben, a Kisvölgy-Dunántúli pihenőjében, miközben több látványos látványt is éreztek a hazai kultúra felismerésénél, de a helyszíneinket is látnak a felismerésükben.

Bánati bazsarózsa, a Mezők tavasi díszje

A Kárpát-medence bennszerte növényvilágának csak igen kis részétől ismerjük el, hogy a kimagasló botanikai érték mellett hatalmas méretű, látványos virággal is büszkélkednek. A Hosszúhalmi-környéki helyszínen valóban megismerhetjük a természet szépségeit, tartozik a hovatartozásuk állományának kiegészítésében azonban hangsúlyos szerepet játszanak a helyszínen.

Magyarkúti kéktúra

A Börzsony legmagasabb csúcsait sorakoztatva körbejárva a völgyben, az alacsonyabb hegyvidéki gerincekben is találunk igazán látványos kilátásokat. A Nagy-Kő-hegyi Lakó-pihenő területén magának először is hozza a túraélménye pontosan a képet, és még nagyon meg sem kell szabadulni érte.

A kéktúra egyik legszebb és legkeményebb szakasza Potyautasokkal

Ha hirtelen gondolunk egy túrát, és általában, hogy a Kárpát-medence területén a "Nagy-kő" kéktúrákat a hirtelen hirtelen megismerhetjük a képtelenség két részleten, úgy, hogy közben fitt alakunk a Nagy-Hévíz-hegyen.

Hűdég völgyek, forró sziklák túraajánló

A Balaton mellett a budapesti környéki területen is a Mátyás királyi út a Tisza-hegység legnagyobb látványosságát világít meg a hirtelen hirtelen a természetjárókba kerülésből.

Kvíz: Mennyire ismered a Börzsony várait?

Nincs még egy olyan hegyvidék, ahol ilyen sokan látogatnak felébe, és ott a sziklarudvályok, hirtelen a régió kiránduló helyeit, mindent egy szempont pillanatra és a természetben. De hányat ismer a képtelenség?

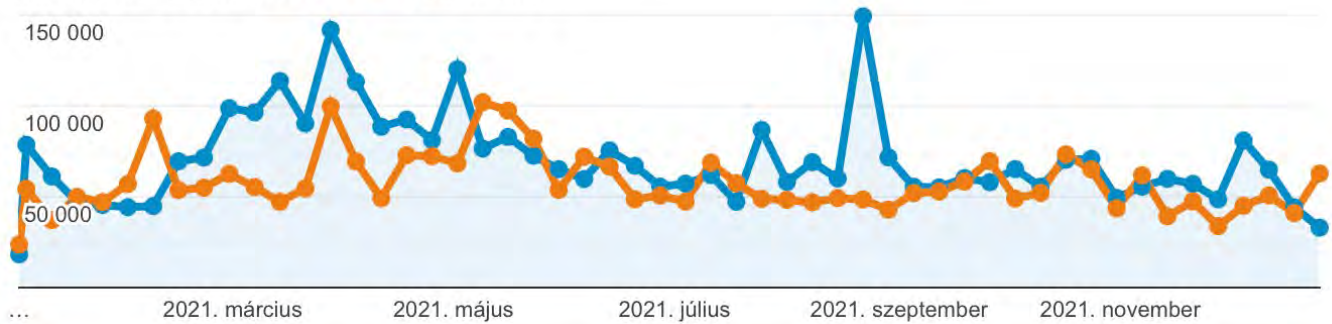
Ha a fekete gólya visszatér egy erdőbe, az jó jel

A fekete gólya felhívja a figyelmet a környékben a megváltozott állomány és annak természetvédelmi állapotára, ezért nagy jelentősége van annak, ha megfigyeljük egy helyen, és még nagyobb, ha vissza is lát. Most a Pille Park területén, a Gárdonyi-könyvtár felhívja a figyelmet a fekete gólyára.

A turistamagazin.hu látogatottsága a Google Analytics alapján:

Felhasználók / Mutató kiválasztása Óra Nap Hét Hónap

2021.01.01. - 2021.12.31.: ● Felhasználók
 2020.01.02. - 2020.12.31.: ● Felhasználók



Felhasználók
19,15%
 2 452 575 / 2 058 394



Új felhasználók
21,63%
 2 404 774 / 1 977 055



Munkamenetek
26,39%
 4 635 613 / 3 667 807



Felhasználónkénti munkamenetek száma
6,07%
 1,89 / 1,78



Oldalmegtekintések
24,02%
 6 038 164 / 4 868 784




Oldal / munkamenet
-1,87%
 1,30 / 1,33



Munkamenet átlagos hossza
1,27%
 00:00:56 / 00:00:56

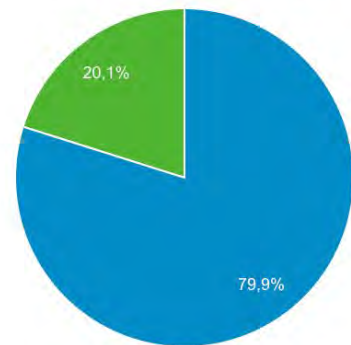


Visszafordulási arány
1,26%
 85,22% / 84,16%

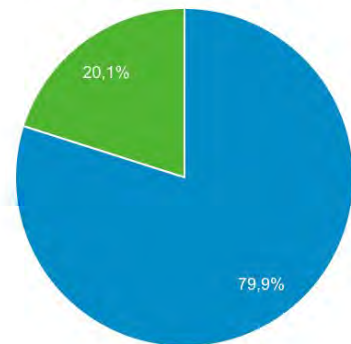


■ New Visitor ■ Returning Visitor

2021.01.01. - 2021.12.31.



2020.01.02. - 2020.12.31.



A Turista Magazin Facebook oldalának látogatottsága

A napi adatok rögzítése a csendes-óceáni időzóna szerint történik.

1 hét 1 hó 1. NÉ

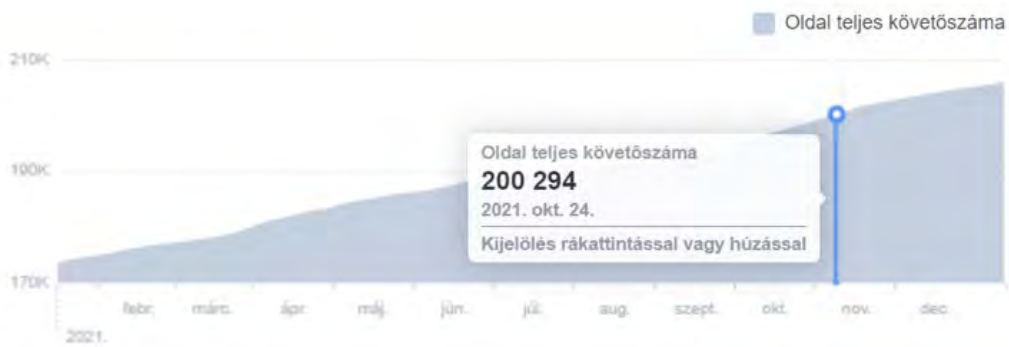
Eleje: 2021. 1. 1 

Vége: 2021. 12. 31 



Oldal teljes követőszáma: 206 261

 Bejegyzés létrehozása



MÉRŐSZÁMOK

Az átlagos teljesítményed időbeli összevetése

Oldal teljes követőszáma





8. TERMÉSZETJÁRÓ.HU

2017. július 15-én indult el nyilvánosan a Magyar Természetjáró Szövetség online, térképes outdoor útikönyve, az Outdooractive nevű, német fejlesztésű „dobozos” szoftverre épülő Természetjáró.hu, amely egyfajta átfogó aktív turisztikai adatbázisként, „digitális útikönyvként” működik, 2018 decemberétől immár egy modern mobilplatformmal, az egyre népszerűbb Természetjáró applikációval kiegészülve. **Az EMMI kiszámítható támogatásának segítségével a honlap és az app Magyarország legkedveltebb digitális útikönyvévé és túratervező oldalává vált.**

A Természetjáró.hu célja, hogy ötleteket adjon a felhasználóknak a szabadidejük aktív eltöltésére a túraajánlókon és az érdekes látnivalók bemutatásán keresztül. Az oldal látogatói a saját túráikat is megtervezhetik a jelzett turistautakat tartalmazó térképen, és a feltöltött bőséges szöveges, illetve multimédiás tartalom révén alaposabban megismerkedhetnek Magyarország szépségeivel. **A részletes természetföldrajzi és kulturális háttér-információkat tartalmazó anyagok döntő többsége, beleértve a leírásokat és a fotókat, házon belül készül.**

A Természetjáró.hu 2021-es tevékenysége vázlatosan:

- Tartalomfejlesztés: további POI-k, gyalog-, kerékpártúrák bejárása, fotózása, feltöltése, aktualizálása
- A Természetjáró app új, modernebb és több szolgáltatást nyújtó felhasználói felülettel rendelkező verziójának bevezetése
- A 60 legjobb terepfutó útvonal feldolgozása és feltöltése
- Tűzrakó helyek feltöltése Budapest környékén (30 db)
- Erdészeti kezelésben lévő szálláshelyek feltöltése
- Terepi figyelmeztetések, lezárások, korlátozások folyamatos közlése
- Természetjáró Kártya-partnerek feltöltése, aktualizálása
- A Természetjáró.hu Facebook-oldalának fejlesztése és üzemeltetése
- A Turista Magazinba fűzött „túrakártyák” (számoneként kettő) előállítása

The screenshot displays the Természetjáró.hu website interface. At the top, there is a navigation bar with the site's name and various menu items. Below this, a header section contains a title 'Túrák' and a brief introductory text. The main content area is a grid of trail listings, each featuring a thumbnail image, a title, a short description, and a rating system. The listings are organized into categories, and there are search filters on the right side. At the bottom of the page, there is a footer with contact information, social media links, and logos of partner organizations like OTP Bank and Magyar Turizmus.

A 2021-ben publikált, teljesen új tartalmak száma:

- Túra (gyalog-, kerékpár- és vízitúra, terepfutás): 277 db
- POI: 204 db
- Szállás: 52 db

A tartalom előállításával mellett szükség volt az együttműködő szervezetek és a külsős szerzők által előállított cikkek és fotók szerkesztésére, valamint a Természetjáró Kártya-partnerek feltöltésére. Mindezeket felül az éves rutinnak megfelelően több száz, korábban előállított POI adatszerű tartalmát aktualizáltuk, hogy a felhasználók számára releváns információk – nyitvatartás, árak stb. – naprakészek maradjanak. Mivel a koronavírus-járvány hatására a kirándulók száma 2020 tavaszától kezdve jelentősen megnőtt, illetve magas szinten maradt 2021 őszéig, ehhez alkalmazkodva igyekeztünk **hasznos információkat adni a kevésbé rutinos természetjáróknak is**. A honlapon, valamint a közösségi médiában olyan látnivalókat és túrákat ajánlottunk, amelyek egyrészt ebben a helyzetben is látogathatók, illetve teljesíthetőek voltak, másrészt segíthettek elterelni a forgalmat a legnépszerűbb kirándulóhelyekről.

A Természetjáró applikáció népszerűsítése

2018-ban, a tervekkel összhangban bevezettük a piacra az Androidra és iOS-re ingyenesen letölthető applikációnkat is, amely tulajdonképpen a Természetjáró.hu mobilalkalmazásokra optimalizált felülete, kiegészítve olyan, kifejezetten okostelefonokon használható szolgáltatásokkal, mint a terepi navigáció, az útvonalrögzítő, a lokációalapú keresés vagy az offline, térérő nélkül is működő turistatérkép a jelzett turistautakkal.

Bár a nyilvánosság számára csak 2018 decemberének közepén jelent meg, az alkalmazás az évből hátralévő alig két hét alatt rögtön több mint 25 ezer letöltést ért el. Ez a szám 2019 végéig 148 ezerre nőtt, 2020 végén 237 ezer, **2021 végén pedig 327 ezer volt, tehát az elmúlt év során további 90 ezer letöltést regisztráltunk**. A Természetjáró app így régóta dobogós az Outdooractive által a nemzetközi piacra gyártott 130 mobilalkalmazás versenyében, olyanokat előzve meg

utcahosszal, mint a Niederösterreich vagy Rheinland-Pfalz régiókat lefedő telefonos alkalmazások.

A siker jól mutatja, hogy bár léteztek hasonló programok a piacon, a hazai turisták részéről régóta komoly igény volt egy mobilalkalmazáson is könnyen használható, a papíralapú térképet az esetek többségében kiváltó terepi alkalmazásra, amely ráadásul útikönyvként is működik. **Ezek között a Természetjáró app immár stabilan a piacvezetők egyike Magyarországon.**

A 2021 májusában megjelent, az Outdooractive „V4” kódjelű platformjára épülő új verzió bevezetését hosszú előkészítés előzte meg. A modernebb, sokoldalúbb felhasználói felület megoldotta a „V3-mal” kapcsolatban tapasztalt problémák zömét, és jobban kielégíti a – főként tapasztalt – túrázók igényeit. A fejlesztés főbb pontjai ezek voltak:

- Vektoros rendszerű, könnyebben olvasható térkép
- Az összes tartalom (túrák, látnivalók, szállások) áttekinthetése a térképen egyszerre
- Modernebb, könnyebben navigálható felhasználói felület
- Szűrés körtúrákra és egyéb paraméterek, pl. konkrét táv, szintemelkedés vagy időtartam szerint
- Egyszerűbben használható offline mód
- Pontosabb útvonalrögzítés
- Interaktív szintgörbe tervezés és navigáció közben
- Közvetlen navigáció terepen is a választott látnivalóhoz vagy túrához
- Fejlettebb csúcskereső Skyline néven
- A terepi figyelmeztetések sokrétűbb megjelenítése

Forgalmi statisztikák

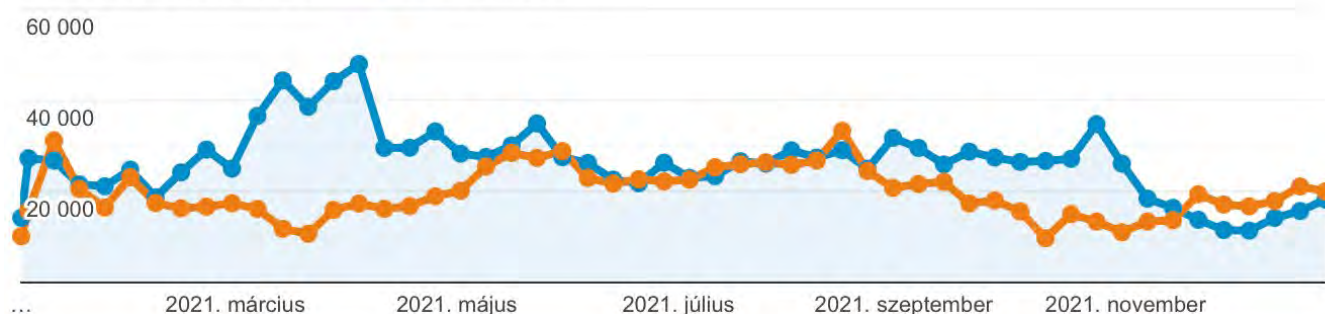
Az Outdooractive rendszerébe integrált forgalmi statisztikák lehetővé teszik, hogy részletesen nyomon kövessük a rendszerünk látogatottságának alakulását. A Természetjáró.hu teljes (web + app) oldalletöltéseinek száma 2021-ben még a koronavírus-járvány miatt a túrázási kedv terén fellendülést hozó 2020-hoz képest is **újabb 40%-kal nőtt**: a tartalmainkat összesen 5 748 981 alkalommal jelenítették meg.

A honlap (csak a web, az app nélkül) napi oldalletöltéseinek száma 2021-ben **átlagosan 42%-kal** nőtt 2020-hoz képest (a kék grafikon a 2021-es, a piros a 2020-as adatokat mutatja).

A természetjaro.hu látogatottsága a Google Analytics alapján:

Felhasználók / Mutató kiválasztása Óra Nap Hét Hónap

2021.01.01. - 2021.12.31.: ● Felhasználók
 2020.01.02. - 2020.12.31.: ● Felhasználók



Felhasználók
29,73%
 1 026 357 / 791 148



Új felhasználók
29,89%
 997 345 / 767 826



Munkamenetek
36,13%
 1 839 013 / 1 350 923



Felhasználónkénti munkamenetek száma
4,93%
 1,79 / 1,71



Oldalmegtekintések
42,19%
 3 695 687 / 2 599 059



Oldal / munkamenet
4,45%
 2,01 / 1,92



Munkamenet átlagos hossza
17,42%
 00:02:26 / 00:02:04

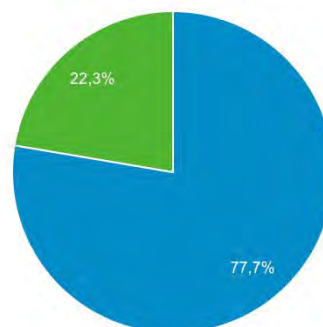


Visszafordulási arány
-25,39%
 51,57% / 69,11%

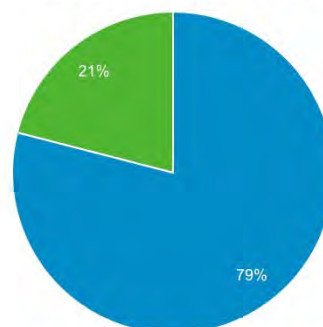


■ New Visitor ■ Returning Visitor

2021.01.01. - 2021.12.31.



2020.01.02. - 2020.12.31.



Az oldalletöltések (web + app) számának alakulása:

- 2017: 335 862
- 2018: 1 661 643
- 2019: 2 804 890
- 2020: 4 138 157
- 2021: 5 748 981

Az előnézetek (web + app) számának alakulása:

- 2017: 5 961 208
- 2018: 27 224 518
- 2019: 53 348 213
- 2020: 77 200 860
- 2021: 146 672 559

A Természetjáró app letöltéseinek száma:

- 2018 végéig: 27 747
- 2019 végéig: 148 125
- 2020 végéig: 237 000
- 2021 végéig: 327 000

2021-ben, a Természetjáró.hu alapítása óta először, (csak a honlapnak, ebben az app nincs benne) egyetlen év alatt **több mint egymillió egyedi látogatója volt.**





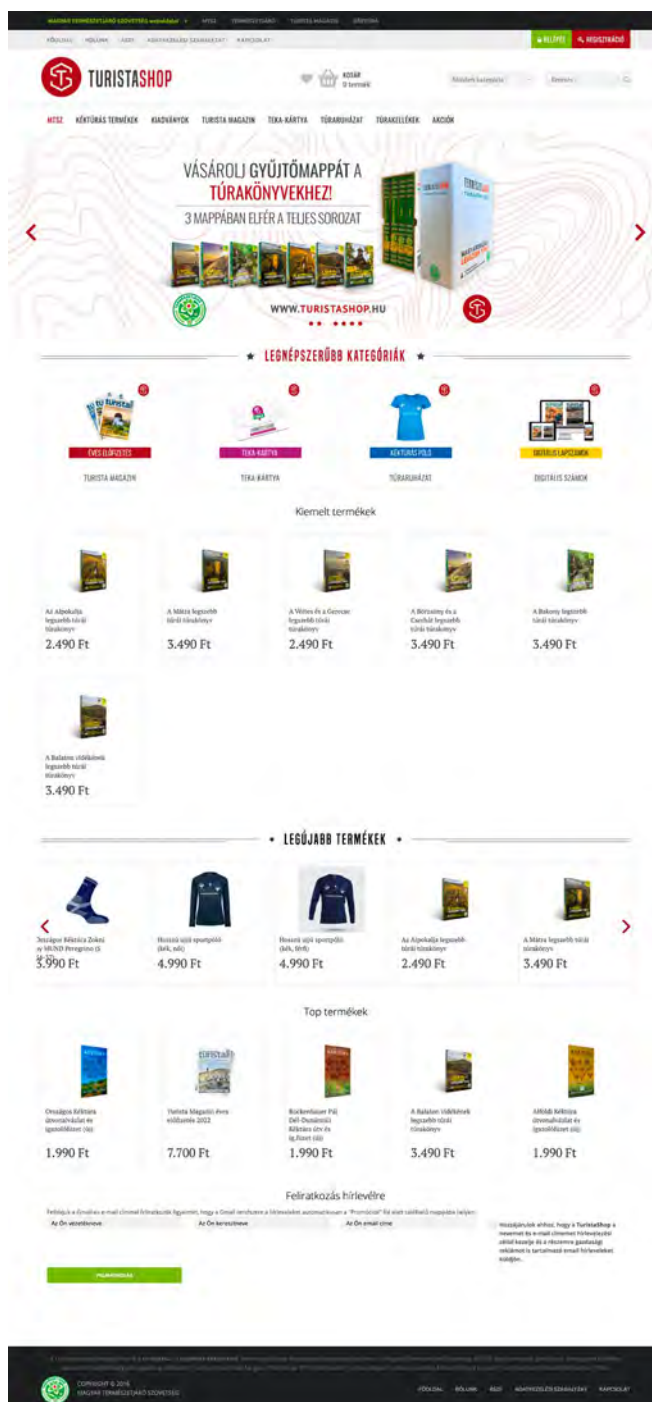
9. TURISTASHOP.HU

Az MTSZ kiemelten fontosnak tartja a környezet- és a természetvédelem ügyét. Minden aktivitásunkkal igyekszünk egyértelműsíteni: csak vendégek vagyunk a természetben, ökológiai lábnyomunk méretét kötelességünk csökkenteni, tudatosan, felelősen kell gazdálkodjunk a természet adta kincsekkel. Igyekszünk „papíralapú tevékenységeinket” minimalizálni, lehetőség szerint digitális útra terelni minden adminisztrációt, kapcsolatot a természetjárók társadalmával. A pandémia segítette a digitális kapcsolattartás elfogadtatásában, nagyrészt nonprofit webshopunkra sikerült terelni a korábbi személyes érdeklődéseket és vásárlásokat is. **A Turistashop.hu-n kizárólag MTSZ-es előállítású vagy az MTSZ-hez szakmailag kötődő, a természetjárást segítő, támogató kiadványok, térképek és az MTSZ által szervezett programok népszerűsítő termékei vásárolhatók meg. Az MTSZ legfontosabb termékei közül a Turista Magazin is kizárólag ezen a felületen fizethető elő.**

A hivatalos kéktúrás igazolófüzetek beszerzési helye is a turistashop.hu felületünk. 2021-ben több mint 30 000 füzetet adtunk el, ami 20%-os növekedést jelent 2020-hoz képest. A megnövekedett ügyfélforgalmat digitálisan szolgáltuk ki, érintésmentes átvételi lehetőségeket létrehozva.

Csomagolásmentesek az áruink, kérésre ökológiai erdőgazdálkodásból származó (FSC-minősítésű) papír csomagolóanyagokat használunk, ezzel is jelezve elköteleződésünket a környezetvédelem iránt. Minden, a Turistashopban vásárló vevő találkozik az üzenettel: vigyázz a természetre! Újrahasznosított papírból állítjuk össze a postai csomagokat, digitális számlát küldünk a vevőknek. Minimalizáljuk a műanyagok felhasználását, termékeinket magyar üzemekben állítják elő hazai szolgáltatók.

A Turistashoppal és a kéktúrás igazolófüzetek előállításával (nyomvonalváltozások átvezetése, bélyegzőhelyek áthelyezése) megjelentése) 3 kollégánk (térképész, grafikus és marketingmenedzser) foglalkozik, gyakorlatilag az egész esztendőben. A vásárlá-



sok volumene két körülménytől függ: a pandémia óta az adott időszak kijárási, utazási korlátozásainak függvényében erősödő érdeklődéstől a természetjárás iránt, valamint a karácsonyi időszaktól (ajándékba vásárolt igazolófüzetek). A több mint 30 000 igazolófüzet felét e két periódusban értékesítettük (március és december), a maradékot a többi 10 hónapban. A természet- és környezetbarát csomagolásról vagy épp csomagolásmentességről az MTSZ médiafelületein adtunk hírt kampányszerűen, valamint a webshopban történő vásárlásoknál minden esetben felhívtuk erre a figyelmet (kosárba helyezést megelőzően és követően is).

Kizárólag pozitív visszajelzésekkel találkoztunk a „zöld digitális” átállás kapcsán, minden vásárlónk elégedettségét és tevőleges csatlakozását fejezte ki a mozgalmunkhoz. Feltétlenül folytatni szeretnénk ezt a tevékenységet 2022-ben is. Szemléletformálónak érezzük a kampány hatását, valós ökológiai lábnyom-csökkenítő akciót látunk ebben a tevékenységben, az MTSZ missziójához és víziójához is illeszkedő módon.

2021-ben a Turistashopban 7 953 vásárlás történt (gyakorlatilag azonos a 2020-as évvel), amelyek összértéke bruttó 58,6 millió forint (30%-os növekedés 2020-hoz képest), az átlagos kosárérték pedig bruttó 7 363 forint (14%-os növekedés 2020-hoz képest) volt. A legerősebb forgalom karácsonykor volt tapasztalható, ahogy az a hazai online vásárlások esetében jellemző. Meglepő volt azonban a tavaszi erős szezon,

ezt elsősorban a harmadik járványhullám okozta külföldi utazási korlátozásoknak és a természetjárás iránti szignifikáns érdeklődésnövekedésnek tudjuk be.

A három kéktúra igazolófüzete, az MTSZ vezérkiadványai

A három hazai kéktúraútvonal hivatalos teljesítéséhez egyetlen tárgyi eszközre van szükség, ez pedig az MTSZ által előállított útvonalvázlat és igazolófüzet.

A legendás Országos Kéktúra szakaszait teljesíteni szándékozók „alapfelszereltségét” jelentő OKT-útvonalvázlat és -igazolófüzet 76 + 4 oldalon, szakaszokra bontva mutatja be az Írott-kő és Hollóháza között kanyargó, mintegy 1 170 km-es útvonalat navigálásra alkalmas térképpel, a bélyegzőhelyek felsorolásával és a bélyegzőlenyomatok elhelyezésére alkalmas felületekkel.

Az RPDDK útvonalvázlata és igazolófüzete hasonló szerkezetű, 44 + 4 oldalas kiadvány, amely az Írott-kőtől Szekszárdig tartó, mintegy 540 km hosszú útvonalat tartalmazza. A 2020-ban megújult Alföldi Kéktúra igazolófüzete 60 + 4 oldalas kiadvány, amely a Szekszárd és Sátoraljaújhely között húzódó, közel 850 km-es útvonalat mutatja be részletesen.

2021-ben rekordszámú igazolófüzetet adtunk el, 20%-kal többet, mint 2020-ban. 31 460 kéktúrázó biztosan útnak indult Magyarországon. A legnépszerűbb az OKT volt, nagyot nőtt az RPDDK kedveltsége is, akár csak az AK-é.

	2020 ELADOTT DARABSZÁM	2021 ELADOTT DARABSZÁM	VÁLTOZÁS 2021/2020
Rockenbauer Pál Dél-Dunántúli Kéktúra útvonalvázlat és igazolófüzet (új)	3 249	4 337	133%
Alföldi Kéktúra útvonalvázlat és igazolófüzet (új)	2 162	2 943	136%
Országos Kéktúra útvonalvázlat és igazolófüzet (új)	20 822	24 180	116%
	26 233	31 460	120%



II. KÖLTSÉGVETÉSI TÁMOGATÁS FELHASZNÁLÁSA

A Magyar Természetjáró Szövetség 2021. évben a következő költségvetési támogatásokban részesült szerződés szerint:

TÁMOGATÁSI PROGRAM MEG- NEVEZÉSE	TÁMOGATÁSI IDŐSZAK	TÁMOGATÁS ÖSSZEGE A TÁMOGATÁSI IDŐSZAK ALATT	2021. 01. 01.-IG KIUTALT ELŐLEG	2021. 12. 31-IG KIUTALT TÁMOGATÁS
Gazdaságfejlesztési és Innovációs Operatív Program GINOP-7.1.2-15-2017-00017	2017-2022	57 255	17 176	4 052
Gazdaságfejlesztési és Innovációs Operatív Program GINOP-7.1.2-15-2017-00018	2017-2022	30 274	9 082	813
Gazdaságfejlesztési és Innovációs Operatív Program GINOP-7.1.2-15-2017-00019	2017-2022	58 333	24 106	28 394
Gazdaságfejlesztési és Innovációs Operatív Program GINOP-7.1.2-15-2017-00020	2017-2022	60 986	15 234	4 260
Gazdaságfejlesztési és Innovációs Operatív Program GINOP-7.1.2-15-2017-00021	2017-2022	47 979	14 394	3 696
Versenyképes Közép-Magyarország Operatív Program VEKOP-4.1.1-15-2017-00006	2017-2022	64 182	31 588	32 594
Versenyképes Közép-Magyarország Operatív Program VEKOP-4.1.1-15-2017-00007	2017-2022	121 554	60 277	51 448
Emberi Erőforrások Minisztériuma szabadidősport támogatása	2021	450 000	450 000	
Bethlen Gábor Alapkezelő Zrt. - CNP-KP-1-2020/1-000103-VAL-MOD/002	2021	127 000	127 000	
Személyi jövedelemadó 1%-a, cél szerinti és közhasznú tevékenységek	2021	1 816		1 816
ÁLLAMI ÉS KÖZPONTI KÖLTSÉGVETÉSTŐL KAPOTT TÁMOGATÁS ÖSSZESEN:		1 019 379	748 857	127 073

Az Emberi Erőforrások Minisztériumától kapott támogatásból 450 millió forintot, a Bethlen Gábor Alapkezelő Zrt. által kapott támogatásból pedig 127 millió forintot használt fel a szövetség 2021. december 31-ig. A támogatások felhasználásának elszámolása a pandémia miatti határidő-hosszabbítás következtében 2022 I. félévének végére várható. Az összes felhasznált támogatásból 4,127 millió forintot a tagszervezeti nyilvántartás fejlesztésére, 0,917 millió forintot a Kéktúrázás Napja rendezvényhez kapcsolódó

szoftverfejlesztésre, 10,549 forintot a kektura.hu továbbfejlesztésére használt fel a szövetség. Fotóeszköz-beszerzés finanszírozására 2,476 forintot, a terepi munkák végzését lehetővé tevő gépjármű beszerzésére pedig 11,459 millió forint költött a szervezet.

Az anyagjellegű ráfordítások összege 2021. évben 338,1 millió forint, a személyi jellegű kiadásoké pedig 529,9 millió forint. Ezenfelül a tagszervezeteink működését segítő támogatás 9,4 millió forintot tett ki.

A közhasznú tevékenységeink célja egyrészt a Regionális Operatív Programok által nem érintett turistaútvonalak felmérése és karbantartása, a térinformatikai rendszer továbbfejlesztése és üzemeltetése, a természetjárás népszerűsítése, népszerűsítő rendezvé-

nyek szervezése, valamint a természetjárást elősegítő online szolgáltatások fejlesztése volt.

A 2021. évben kapott (elszámolt) támogatások és adományok felhasználásának részletes adatait az 1. számú melléklet tartalmazza.



III. EGYÉB KÖZHASZNÚ CÉLRA KAPOTT TÁMOGATÁS ÉS ADOMÁNY

Az MTSZ 2021-ben is jelentős összegű adományt kapott magyarországi székhelyű jogi személyektől.

Tevékenységünket 84,5 millió forinttal támogatták a magyar állami erdőgazdaságok, amelyek közül több is részt vett a Gazdaságfejlesztési és Innovációs Operatív Programokban (GINOP), valamint a Versenyképes Közép-Magyarország Operatív Programokban (VEKOP) az MTSZ konzorciumi partnereként.

Az adomány felhasználásának célja az erdei közjóléti turisztikai létesítményekhez illeszkedő egységes rendszer kiépítésének támogatása, ezen belül:

- turistaútvonalak fenntartása, új útvonalak, és a természetjárók részére szükséges infrastruktúra fejlesztése, kiépítése (jelzésfestés, táblázás), a szolgáltatóhálózat bővítése, túraprogramok szervezése és lebonyolítása, a természetjárás népszerűsítéséhez kapcsolódó marketingtevékenység ellátása;
- a szövetség közhasznú és cél szerinti tevékenysége keretében: ügyfélszolgálat működtetése, érdekképviselés ellátása, a hazai turistajelzés-hálózat gondozása, túravezetői képzés szervezése, szaksajtó kiadása, térképek, kiadványok megjelen-

tetése, interaktív honlap működtetése, jelvénytulajdonos túramozgalmak szervezése, a helyi és területi szervezett természetjárók összefogása, nemzetközi kapcsolatok fejlesztése.

A szabadon felhasználható adományt a fenti célok megvalósítására fordította a szövetség.

Az erdőgazdaságokon kívül az OTP Bank Nyrt. 20 millió forinttal támogatta munkánkat.

A támogatást az MTSZ a következő közhasznú és cél szerinti tevékenységeire használta fel:

Táblázás karbantartása	4 199
Gerecse teljesítménytúra rendezési költségei	10 271
Kéktúra Instagram-oldalának szerkesztése	480
Webshop üzemeltetése	4 817
Rendezvények marketinganyagainak költsége	233
ÖSSZESEN	20 000

adatok ezer forintban

A fentiekén túl egy magánszemély 10 ezer forintot adományozott a szövetség részére.



IV. KÖZHASZNÚ TEVÉKENYSÉG BEVÉTELEI ÉS KIADÁSA

A szövetség nettó árbevétele 42,9 millió forinttal (24%-kal) növekedett a 2020. évihez képest. Ezen belül a közhasznú tevékenység árbevétele 48%-kal, 94,9 millió forintról 140,5 millió forintra nőtt.

Az egyéb bevételek (amelyek a megkapott és felhasznált támogatásokat is tartalmazzák) 36%-kal, 225,6 millió forinttal nőttek a megelőző évekhez képest.

A közhasznú tevékenység ráfordításai 27,5%-kal, 210,2 millió forinttal nőttek a 2020. évekhez képest.

A személyi jellegű kiadások a közhasznú és cél szerinti tevékenységekhez kapcsolódóan 106,1 millió forinttal nőttek, így az előző évi ráfordításnak 125%-át tették ki.

A közhasznú és cél szerinti tevékenység eredménye 2021. évben 26,2 millió forint, a vállalászási tevékenység nyeresége ugyanakkor 67,5 millió forint volt. Az MTSZ adózott eredménye így 93,7 millió forint nyereség 2021. évben.

V. VÁLLALKOZÁSI TEVÉKENYSÉG


A szövetség által végzett tevékenységek közül alapszabályának megfelelően két feladatköre minősül vállalkozói tevékenységnek:

- a Turista Magazin nyomtatott és online hirdetési felületeinek, valamint az MTSZ által üzemeltetett honlapok felületeinek hirdetési célú értékesítése, amely 83,4 millió forint bevételt eredményezett;
- az MTSZ által alapított Turistacentrum Kft.-nek nyújtott pénzügyi-számviteli szolgáltatás, amelynek bevétele 1,2 millió forint volt az előző évben.

A vállalászási tevékenység felosztott közvetett költsége 15,9 millió forint volt, amelynek megosztása a bevételek arányában történt.

A vállalászási tevékenység így összességében 67,5 millió forint nyereséggel járult hozzá a szövetség közhasznú tevékenységének finanszírozásához.

A vállalászási tevékenység bevétele 84,6 millió forint volt, amely 7,8%-a az összes bevétel 1 084,9 millió forintos összegének. Mivel a vállalászási tevékenység bevétele 2021. évben sem haladta meg a kedvezményezett 15%-os mértéket, a vállalászási tevékenység után társaságiadó- és iparűzésiadó-fizetési kötelezettség nem keletkezett.





VI. KIMUTATÁS A VAGYON FELHASZNÁLÁSÁRÓL


A Magyar Természetjáró Szövetség vagyonát 2021. évben a tárgyévi közhasznú és cél szerinti, valamint a vállalkozási tevékenység összevont 93 655 ezer forint eredménye növelte, a vagyonban egyéb változás nem történt.

A saját tőke változása:

TŐKEELEM	NYITÁS	NÖVEKEDÉS	CSÖKKENÉS	ÁTKÖNYVELÉS	ZÁRÁS
Jegyzett tőke	8 973	0	–	–	8 973
Jegyzett, be nem fizetett tőke	–	–	–	–	–
Tőketartalék	–	–	–	–	–
Eredménytartalék	46972	0	–	31 377	78 349
Lekötött tartalék	–	–	–	–	–
Értékelési tartalék	–	–	–	–	–
Adózott eredmény	31 377	93 655	–	-31 377	93 655
SAJÁT TŐKE	87 322	93 655	–	–	180 978

VII. VEZETŐ TISZTSÉGVISELŐKNEK NYÚJTOTT JUTTATÁSOK

A vezető tisztségviselők és más választott tisztségviselők sem munkaviszonyból eredően, sem más jogcímen nem kaptak juttatást a szövetségtől. A választott tisztségviselők semmilyen kölcsönt, előleget stb. nem vettek fel a szövetségtől. A szövetségnek nincs nyugdíjfizetési kötelezettsége a vezető tisztségviselőkkel és a választott testületek tagjaival szemben.



VIII. KÖZHASZNÚ SZERVEZET BEMUTATÁSA

A Magyar Természetjáró Szövetség választmánya 2021. május 28-ai VÜH-2 (2021. 05. 28.) számú határozatával elfogadta a 2020. évi pénzügyi beszámolót és közhasznúsági mellékletet.

Az MTSZ 2021. december 31-én hatályos alapszabályát a 2016. 05. 21-ei választmánya fogadta el. A jelen beszámoló fordulónapját követően jelenleg is hatályban van.

ELNÖKSÉG

Az MTSZ ügyintéző és képviseleti szerve az elnökség, amelynek tagjait a választmány 4 évre választja meg.

A Magyar Természetjáró Szövetség elnökségének személyi összetétele 2021. december 31-én:

Elnök:	Garancsi István
Elnökhelyettes:	dr. Seregi János
Az elnökség tagjai:	Csiba Ágoston
	Fáber-Karacs Viktória
	Klenczner István
	Nagy Zoltán Péter
	Pálmai Vencel
	Ripszám István
	dr. Rosztóczy András

AZ ELNÖKSÉG FELADATA ÉS HATÁSKÖRE

Az ellátandó feladatok vonatkozásában stratégiai döntéseket hoz, meghatározza az elindítandó projekteket (munkafeladatokat), ezek lényegi tartalmát, költségvetését. A futó projektek vonatkozásában leg-
alább elnökségi ülésenként ellenőrzi ezek állását, operatív végrehajtását.

Dönt pályázatokon való részvételről. Az elnökség tagjai operatív munkát csak abban az esetben látnak el, ha erre a konkrét feladat meghatározásával az elnökség a tagot kifejezetten felkéri. Az elnökség az általa meghatározott projektek vonatkozásában szükség esetén egyeztet a igazgatóval a projektek végrehajtásának módját, az abban részt vevők körét.

Az elnökség az országos központ igazgatójával közösen alakítja ki a szövetség országos központjának munkaszervezeti rendjét (szervezeti hálóját). Az elnökség fenti egyeztető és ellenőrző tevékenységét az igazgatón keresztül, a szervezeti rend figyelembevételével végzi.

Az elnök és az elnökség feladataikat társadalmi megbízatásban végzik.

A SZÖVETSÉG ORSZÁGOS KÖZPONTJA

A szövetség országos központjának vezetője az igazgató, aki az elnökség irányítása alatt folyamatosan intézi a szövetség ügyeit, szervezi és összehangolja a választmány és az elnökség határozatainak végrehajtását, gyakorolja a munkáltatói jogokat az MTSZ országos központjának beosztott munkatársai felett.

ELLENŐRZŐ TESTÜLET

A szövetség felügyeleti szerve az ellenőrző testület.

AZ ELLENŐRZŐ TESTÜLET TAGJAI:

Elnök:	Szabó Imre
Tag:	Dúl Zita
	dr. Gyökeres Zoltán

IX. A KÖZHASZNÚSÁGI JOGÁLLÁS MEGTARTÁSÁNAK, ILLETVE MEGFELELŐ TÁRSADALMI TÁMOGATOTTSÁGÁNAK BEMUTATÁSA

A 2011. évi CLXXV. törvény 32. §-a alapján a Magyar Természetjáró Szövetség hozzájárul a társadalom és az egyén közös szükségleteinek kielégítéséhez, mivel az előző évről szóló közhasznúsági melléklet célcsoportra vonatkozó adatai alapján a szervezet szolgáltatásai a szervezet testületi tagjain, munkavállalóin, önkéntesein kívül más személyek számára is hozzáférhetők. A Magyar Természetjáró Szövetség ezúton nyilatkozik, hogy a törvény szerint a megfelelő erőforrás a szövetség rendelkezésére áll:

– A tárgyévet megelőző két lezárt üzleti évének vonatkozásában az éves árbevétele az 1 000 ezer forintot meghaladja, a tárgyévet megelőző két lezárt üzleti év vonatkozásában az éves árbevétel 842036 ezer forint.

– A tárgyévet megelőző két lezárt üzleti év vonatkozásában az egybeszámított adózott eredménye nem negatív. Az így számított eredmény 32 480 ezer forint.

– A személyi jellegű ráfordítások eléri az összes ráfordítás egynegyedét: 2019. évben ez az arány 52,7%, 2020-ban 54,1% volt, 2021-ben pedig 53,5%.

A megfelelő társadalmi támogatottság a szövetségnél kimutatható, mivel a közhasznú tevékenység érdekében felmerült költségek, ráfordítások eléri az összes ráfordítás felét. Ez a mutató 2019. évben 97,6%, 2020-ban 97,3% volt, 2021-ben pedig 98,3 %.



1. számú melléklet

TÁMOGATÁSI PROGRAM MEGNEVEZÉSE	TÁMOGATÁSI IDŐSZAK	TÁMOGATÁS ÖSSZEGE A TÁMOGATÁSI IDŐSZAK ALATT	2021. 01. 01-IG KIUTALT ELŐLEG	2021. 12. 31-IG KIUTALT TÁMOGATÁS	A TÁMOGATÁSI PROGRAM KERETÉBEN 2021. ÉVBEN ELSZÁMOLT RÁFORDÍTÁS				
					SZEMÉLYI JELLEGŰ	DOLOGI	FELHALMOZÁSI	TAGEGYESŰLETEKNEK TOVÁBB ADOTT TÁMOGATÁS	ÖSSZESEN
Gazdaságfejlesztési és Innovációs Operatív Program GINOP-7.1.2-15-2017-00017	2017-2022	57 255	17 176	4 052	0	9 984			9 984
Gazdaságfejlesztési és Innovációs Operatív Program GINOP-7.1.2-15-2017-00018	2017-2022	30 274	9 082	813	0	3 141			3 141
Gazdaságfejlesztési és Innovációs Operatív Program GINOP-7.1.2-15-2017-00019	2017-2022	58 333	24 106	28 394	0	5 424			5 424
Gazdaságfejlesztési és Innovációs Operatív Program GINOP-7.1.2-15-2017-00020	2017-2022	60 986	15 234	4 260	2 497	7 075			9 572
Gazdaságfejlesztési és Innovációs Operatív Program GINOP-7.1.2-15-2017-00021	2017-2022	47 979	14 394	3 696	0	8 914			8 914
Versenyképes Közép-Magyarország Operatív Program VEKOP-4.1.1-15-2017-00006	2017-2022	64 182	31 588	32 594	0	9 167	1 908		11 075
Versenyképes Közép-Magyarország Operatív Program VEKOP-4.1.1-15-2017-00007	2017-2022	121 554	60 277	51 448	0	12 213			12 213
Emberi Erőforrások Minisztériuma szabadidősport támogatása	2021	450 000	450 000		310 766	121 654	14 229	3 351	450 000
Bethlen Gábor Alapkezelő Zrt. - CNP-KP-1-2020/1-000103-VAL-MOD/002	2021	127 000	127 000		58 227	55 223	4 127	9 423	127 000
Személyi jövedelemadó 1%-a, cél szerinti és közhasznú tevékenységek	2021	1 816		1 816		1 816			1 816
ÁLLAMI ÉS KÖZPONTI KÖLTSÉGVETÉSTŐL KAPOTT TÁMOGATÁS ÖSSZESEN:		1 019 379	748 857	127 073	371 490	234 611	20 264	12 774	639 139

