

KÖZHASZNÚSÁGI **JELENTÉS**

A 2019. DECEMBER 31-EI EGYSZERŰSÍTETT ÉVES BESZÁMOLÓHOZ



TASSY MÁRK

igazgató

Magyar Természetjáró Szövetség

Budapest, 2020. június 3.

KÖZHASZNÚSÁGI JELENTÉS

A 2019. DECEMBER 31-EI EGYSZERŰSÍTETT ÉVES BESZÁMOLÓHOZ



Szervezet neve: Magyar Természetjáró Szövetség
Székhelye: 1065 Budapest, Bajcsy-Zsilinszky út 31.
Postacíme: 1244 Budapest, Pf. 846
Bírósági bejegyzés száma: 01-02-000049
Adószáma: 19001511-2-42
Bankszámlaszáma: 11786001-20107790-00000000
Hivatalos képviselő neve, beosztása: Tassy Márk igazgató
Telefonszáma: +36 20 538 3525
Ímélcíme: tassy.mark@termeszettjaro.hu


BEVEZETŐ

Az 1987-ben önállósodott, 1998 óta közhasznú Magyar Természetjáró Szövetség célja, hogy népszerűsítse és elősegítse a kulturált egyéni és szervezett természetjárást. Mindezt tagszervezeteink közreműködésével végezzük, elsősorban a természetjárás, az aktív, valamint az ökoturizmus területén. A természetjárás – mint szabadidősport – szervezésének támogatásán keresztül az egészséges életmód kialakítását, elterjesztését és a természet védelmét tartjuk legfontosabb küldetésünknek.

A szövetséget a legtöbben az Országos Kéktúra, illetve az Országos Kékkör kapcsán ismerik, ami nem véletlen, ugyanis az elmúlt években hatalmasat nőtt hazánk legendás túraútvonalának ismertsége és ezzel együtt a népszerűsége is. 2019-ben minden eddigieket felülmúlva több mint 700-an fejezték be a Országos Kékkör három nagy túrájának (Országos Kéktúra, Rockenbauer Pál Dél-dunántúli Kéktúra, Alföldi Kéktúra) valamelyikét, és több mint 15 000 példányban vásárolták meg a teljesítés igazolásához szükséges igazolófüzeteket.

Az MTSZ 2019-ben is rengeteg fejlesztéssel, kiadványokkal és egyre több rendezvénnyel igyekezett kedvet csinálni a természetjáráshoz. Tagszervezetein keresztül az egyik legnagyobb, tízezres nagyságrendű aktív tagsággal rendelkező nonprofit szervezet, jól kiépített és hatékonyan működő országos hálózattal. Ezáltal tevékenysége az ország teljes területére kiterjed. 2019-ben a nemzetközi tevékenységünk is reflektorfénybe került: a Dunakanyarban rendeztük meg a V4-es országok két évente tartott Nemzetközi Turistatalálkozóját.

A tagszervezetek támogatásán és munkájuk megszervezésén túl az MTSZ számos egyéb módon és csatornán járul hozzá közvetlenül a természetjárás népszerűsítéséhez: koordinálja a turistautak jelzést festését, „működteti” a legendás kéktúrák mozgalmakat, kiadja a kategóriájában piacvezető Turista Magazint, valamint annak online változatát, a www.turistamagazin.hu weblapot, továbbá számos rendezvényt, eseményt szervez. 2019-ben a két éve elindított, természetjáró.hu néven ismert túratervező oldal népszerűsége tovább növekedett, a hozzá tartozó hasznos applikációt pedig 2019-ben több mint 100 ezren töltötték le.



A gyalogos természetjárás alpinfrastruktúrájának, az ország turistaútvonal-hálózatának kialakítása a természetjáró szervezetek (egyesületek, szakosztályok) sok évtizedes önkéntes munkájának eredménye, amely napjainkra a természetjárás legnagyobb közkincsévé vált. Digitalizálódó világunkban a szövetség célja a Magyarországon található turistaút-hálózat felmérése, digitalizálása és az így összegyűjtött térinformatikai adatok megosztása a felhasználókkal. 2019-ben több mint 2500 km jelzett turistaút nyomvonalának digitális rögzítését és feldolgozását végeztük el, továbbá pontosításra kerültek az Alföldi Kéktúra nyomvonalának változásai is. A 2019-es jelzésfestési pályázatunk keretében 1322 km jelzett turistaút újult meg.

Határozottan törekszünk arra, hogy tevékenységeinkkel a lehető legkisebb ökológiai lábnyomot hagyjuk magunk után, ezért tevékenységeink jelentős részét digitális platformon végezzük, amennyiben bármit nyomtatnunk kell, azt környezetbarát papírra tesszük, eseményeink is ennek a szemléletnek megfelelően egyre zöldebbek.

A Magyar Természetjáró Szövetség tárgyi és technikai fejlesztései nyomán létrejövő korszerű turisztikai szolgáltatások lehetővé teszik, hogy a jövőben egyre több, a természet iránt érdeklődő honfitársunk számára váljon vonzó és elérhető szabadidős tevékenységgé a természetjárás. Népszerűsítő tevékenységünk következményeként pedig – reményeink szerint – egyre több hazai utazó „mentális térképén” jelenik meg a természetjárás mint reális és szerethető motiváció, s válik utazási döntéseik befolyásolójává az egészséges, szabad levegőn űzhető tevékenység.





I. A 2019. ÉVI KÖZHASZNÚ ÉS CÉL SZERINTI TEVÉKENYSÉG ÖSSZEFOGLALÁSA

1. A VERSENYKÉPES KÖZÉP-MAGYARORSZÁG OPERATÍV PROGRAM (VEKOP) ÉS A GAZDASÁGFEJLESZTÉSI ÉS INNOVÁCIÓS OPERATÍV PROGRAM(GINOP) PÁLYÁZATAI KERETÉBEN ELVÉGZETT FELADATOK

A Magyar Természetjáró Szövetség az „Aktív turisztikai hálózatok infrastruktúrájának fejlesztése” című konstrukció keretében egyidejűleg 7 pályázat megvalósításában vesz részt konzorciumvezetőként az alábbiak szerint:

PROJEKT AZONOSÍTÓ SZÁMA	PÁLYÁZAT CÍME	KONZORCIUMI PARTNEREK	PROJEKT KEZDÉS IDŐPONTJA	KÖLTSÉGVETÉS ÖSSZEGE (FORINT)
VEKOP-4.1.1-15.-2017-00006	"Gyalogszerrel felfedezni a Börzsöny turisztikai termékínálatát"	Ipoly Erdő Zrt.	2017. 09. 01.	432 654 202
VEKOP-4.1.1-15.-2017-00007	"Gyalogszerrel felfedezni a Budapest környéki hegységek és a Gödöllői dombtság turisztikai termékínálatát"	Pilisi Parkerdő Zrt. Mogyoród Nagyközség Önkormányzata	2017. 09. 01.	1 078 970 645
GINOP-7.1.2-15-2017-00017	"Gyalogszerrel felfedezni Észak-Magyarország turisztikai termékínálatát"	Magyar Turisztikai Ügynökség, Egererdő Zrt., Északerdő Zrt.	2017. 09. 01.	471 045 480
GINOP-7.1.2-15-2017-00021	"Bakancsos barangolás Bakonytól a Balatonig"	Magyar Turisztikai Ügynökség, Bakonyerdő Zrt., VERGA Zrt.	2017. 09. 01.	430 782 873
GINOP-7.1.2-15-2017-00020	"Alpokaljai kalandozás a Sopron-Fertő térségben"	Magyar Turisztikai Ügynökség, TAEG Zrt.	2017. 09.01.	451 727 120
GINOP-7.1.2-15-2017-00018	"Somogy bejárható varázsa"	Magyar Turisztikai Ügynökség, SEFAG Zrt..	2017. 09. 01.	215 281 891
GINOP-7.1.2-15-2017-00019	"Lépésekre a Dunakanyartól"	Magyar Turisztikai Ügynökség, Pilisi Parkerdő Zrt., Vasas Horgászegyesület	2017. 09. 01.	418 490 971

Megkezdtük a pályázatok műszaki tartamának megvalósítását, amelynek keretében az építési beruházások kivitelezésére eddig 26 közbeszerzési eljárást indítottunk 208 beruházási elem létrehozására. Az eredeti ütemezés szerint 2019 során megindított közbeszerzési eljárásaink több beruházás vonatkozásában is eredménytelenül zárultak érvényes ajánlatok hiányában, ami magyarázható az építőipari szűk kapacitásokkal, illetve a folyamatosan emelkedő árak következtében az ajánlati árak fedezetét sem tudtuk biztosítani a pályázati forrásokból. Emiatt a műszaki tartam csökkentését kezdeményeztük az irányító hatóság, valamint a Magyar Turisztikai Ügynökség felé azzal a céllal, hogy a csökkentett beruházási terv alapján felszabaduló támogatási forrást a megvalósítandó projektek elemek megnövekedett kivitelezési árainak finanszírozására tudjuk felhasználni.


A forráshiány megoldására az irányító hatósággal sikeres egyeztetéseket folytattunk, amelyek eredményeként néhány, a projekt céljait nem veszélyeztető beruházás kikerült a pályázatokból. Az ismételten kiírásra került közbeszerzési eljárások zajlanak, megkötött szerződéseink

nyomán a Királyréti Fogadóközpont építése befejeződött, a Várhegy-kilátó és kapcsolódó részei, a pálos kolostori emlékhely, valamint a Kerektavi Természetház kivitelezése folyamatban van. Bízunk benne, hogy 2020. 06. 30-ig valamennyi építési beruházásra sikerül kivitelezési szerződéseket kötnünk.

Az építéseken túl a nem közbeszerzési köteles beszerzések megfelelő ütemben haladnak.

A projektek előrehaladásáról a nyilvánosság keretében folyamatos tájékoztatást nyújtunk. 2019. március 19-én megtartottuk a nyitórendezvényünket valamennyi VEKOP- és GINOP-projektre vonatkozóan.

Az előző programozási időszakban sikeresen lezárt „Az Országos Kékkör nyomvonalának és attrakcióinak multifunkciós fejlesztése, a túraútvonalak téradatalalapú nyilvántartási és fenntartási rendszerének kialakítása a kapcsolódó szolgáltatások fejlesztése” megnevezésű projektjeink fenntartását folyamatosan biztosítjuk.



2. AZ ORSZÁGOS TURISTAÚTVONAL-HÁLÓZAT FEJLESZTÉSE, KARBANTARTÁSA

Turistautak felmérése

A Magyar Természetjáró Szövetség a hazai turistautak digitalizálását (felmérését) immár több éve önállóan végzi. Ezért 2019 elején szükségesnek láttuk **külső szakértők bevonásával** a felmérésünk üzembiztos működésének és az eddigi méréseink kontinuitásának biztosítása érdekében a teljes folyamatsorunk átvilágítását, illetve ezzel párhuzamosan az eszközállományunk mind hardveres, mind szoftveres kompatibilitásának felülvizsgálatát is.

A közös munka során egymásra épülő feladatokat néztük át, illetve készültek hozzá javaslatcsomagok, megvalósítandó célok. Elsőként a jelenlegi helyzet elemzésére került sor, amely közös tényfeltáráson, egyeztetéseken és a rendelkezésre álló dokumentumok vizsgálatán alapuló helyzetértékelésen és intézkedési tervjavaslatokon alapult. Majd következett az elvárásokhoz illeszkedő GPS-eszközök és kiegészítők leírása, műszaki paramétereinek ismertetése. Utána a GPS-es mérési technológia és az elsődleges (ideiglenes) adatfeldolgozási technológia vizsgálata következett, ami támpontokat ad a terepi mérések végrehajtásához és a keletkező adatok rögzítéséhez, mentéséhez, kezeléséhez.

Sor került még az IT-üzemeltetési javaslatok kidolgozására a GDPR és a Ltv. alapján, továbbá javaslat készült a meglévő adatok feldolgozásának kiegészítésére, a hiányosságok kezelésére.

A felmérési folyamat szakértői átvilágításának végeztével, a következő lépcsőben **5 új felmérőeszköz beszerzését indítottuk el**. A turistaút-infrastruktúra digitalizálásához nagy pontosságú terepi mérésre és strukturált geoadatbázis-szintű adatgyűjtésre alkalmas GNSS-vevőkként funkcionáló kézi kontrollereket és hozzájuk illeszkedő GNSS-antennákat használunk. 2019-ben GPS-parkunk bővítését és egyben korszerűsítését is elvégeztük.

Első körben megvásároltunk 5 db új **Spectra Precision SP60** 30/30 geodéziai műholdas helymeghatározó aktív antennát és 5 db hozzá tartozó **SOUTH S720** kézi adatgyűjtő készüléket.

Tapasztalatainkból kiindulva ezzel az eszközparkkal további 5-6 évre biztosítottuk a turistautak felmérésének stabil technikai hátterét.



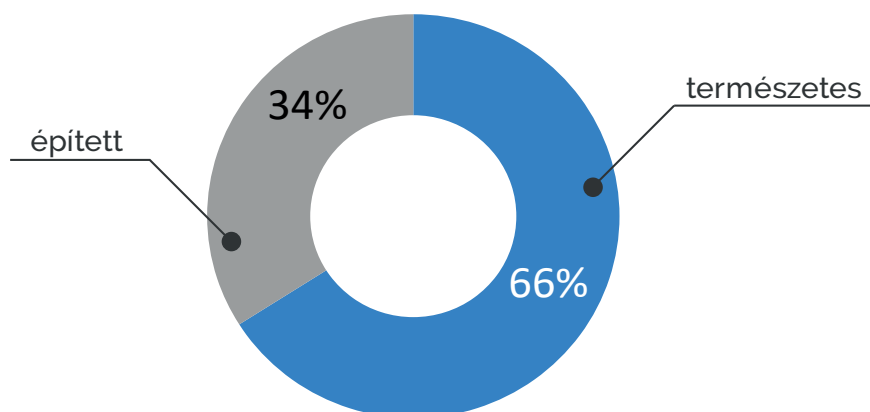
Az új felmérőeszközökkel párhuzamosan tovább **bővítettük a felmérőcsapatunk létszámát is 4 fővel**, annak érdekében, hogy az országos hálózatos felmérésünk a párhuzamosan futó EU-s fejlesztési projektben vállalt felmérési feladataink mellett is biztosított legyen.

A külsős szakértőkkel zajló átvizsgálást követően, valamint az új eszközbeszerzések és a felmérői csapat bővülésével párhuzamosan egyre hatékonyabban végeztük a turistautak digitalizálását. 2019-ben elvégeztük az **Alföldi Kéktúra nyomvonalának teljes körű helyszínelését**, amelynek nyers (nem feldolgozott) adatai alternatívákkal és módosításokkal együtt 1470 km-t jelentettek, a feldolgozott adatok pedig összesen 880 km-t.

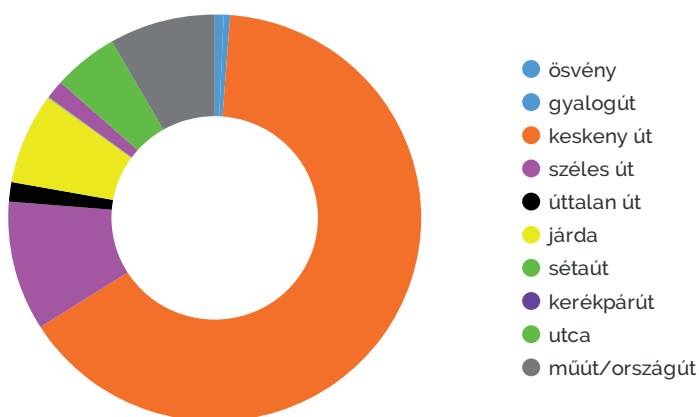
Az AK aktuális, legfrissebb nyomvonala 861 km hosszú. Felmérőink nemcsak a turistaút hosszát mérték fel, hanem számos további jellemzőt is rögzítettek terepen, amelyek az AK esetében kb. 1500 db útjellemezőt és 3000 db POI-t eredményeztek.

Ezen információk alapján készültek el 2020 elejére az AK megújult igazolófüzetének és útvonalvázlatának térképes oldalai, valamint adatsorai és az alábbi beszédes grafikonok is.

Út jellege - Teljes AK

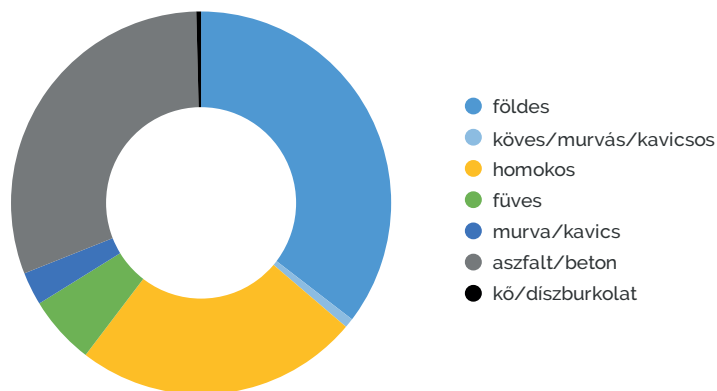


Úttípus - Teljes AK

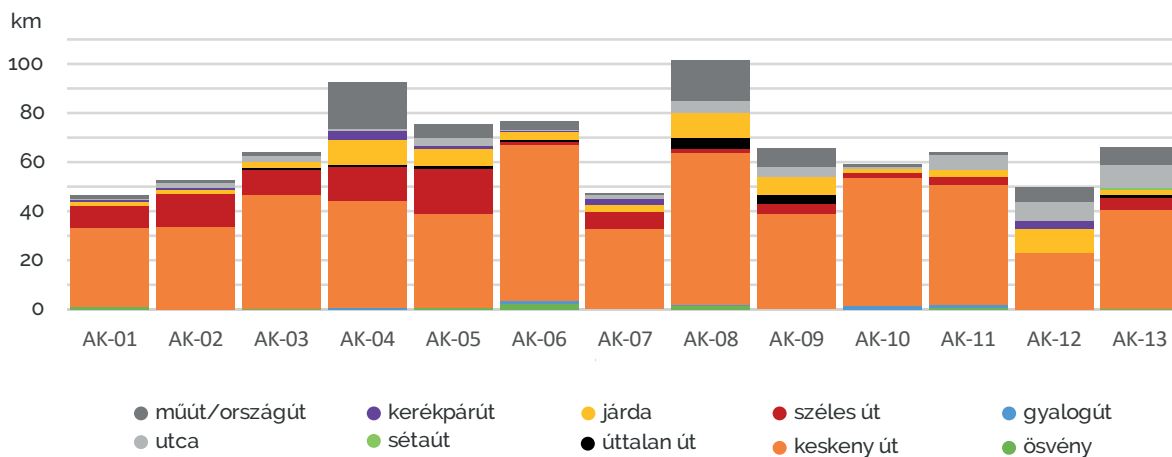




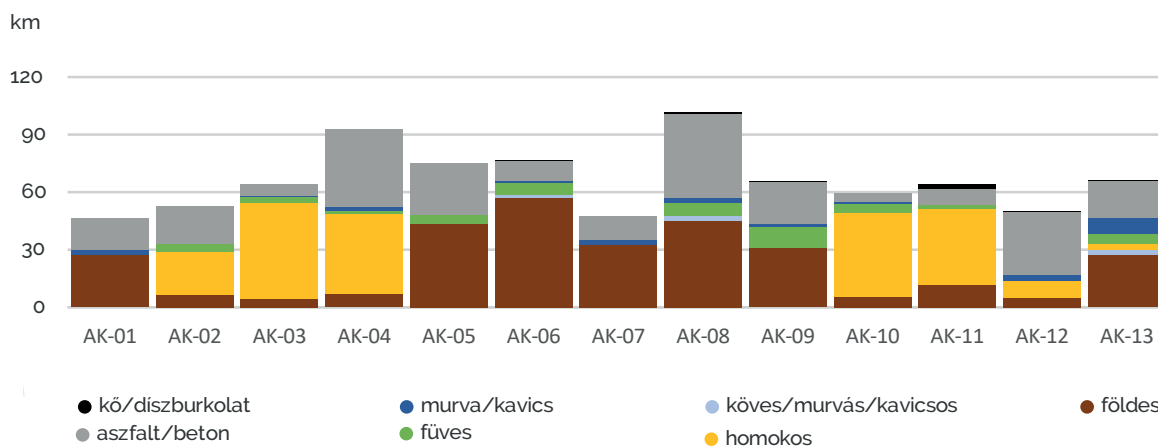
Felület, burkolat - Teljes AK



Az Alföldi Kéktúra úttípusai szakaszonként



Az Alföldi Kéktúra útfelületei szakaszonként




Az Alföld Kéktúra után **hálózatos mérésekkel folytattuk** az évet, és felmérőink ezúttal Magyarország déli vidékén digitalizálták – kistéjkataszter szerint – a teljes Mecsek hegység, a Pécsi-síkság és a Baranyai-Hegyhát turistaútjait. A terület turistaút-hálózatának nyers (nem feldolgozott) adatai szerint 950 km turistautat „hoztak be” felmérőink, amely a feldolgozás (tisztított adat) során 750 km, míg az útjellemzők száma 2300 db, a POI-k száma pedig 4000 db volt.

A harmadik nagy felmérési feladatunk a 2018-ban elkezdett VEKOP–GINOP-fejlesztésekben vállalt felmérési munkánk.

A projektek keretein belül készült, **„9 tájegység legszebb gyalogtúrái”** című – a területek kihagyhatatlan látnivalóit, megvalósuló fejlesztéseit – bemutató kiadvány túraútjait járták be, illetve digitalizálták felmérőink. 2019 első felében a Mátra már elkezdett 40 túrájának mérésével folytattuk munkánkat, majd felmérőcsapatunk ősztől a Bakonyban és a Bükkben, illetve az Alpokalján (Soproni-hegység, Kőszegi-hegység) dolgozott. Ezen a négy területen összesen 140 túra, azaz 1805 km nyers útvonal felmérését végeztük el, és 930 km útvonal feldolgozása történt meg. Az Alpokalja és a Bükk feldolgozási munkálatai 2020-ra is átnyúltak.

FELMÉRT TERÜLET	NYERS ADAT	FELDOLGOZOTT ADAT
Alföldi Kéktúra	1470 km	880 km
Mecsek (hálózatos)	950 km	750 km
Mátra 40 legszebb túrája	500 km	380 km
Bakony 40 legszebb túrája	485 km	340 km
Alpokalja 20 legszebb túrája	225 km	110 km (nincs még befejezve)
Bükk 40 legszebb túrája	595 km	100 km (nincs még befejezve)
Összesen	4225 km	2560 km



Jelzésfestés

A Magyar Természetjáró Szövetség 2015 óta minden év elején **jelzésfestési pályázatot** ír ki a magyarországi általános turistajelzések felújítására és a hiányzó jelzések pótlására. Az egyesületek, vállalkozók által vállalt festési munkák tavasszal és nyáron zajlanak, amelyek elkészülte után terepi ellenőrzés alapján történik a kifizetés.

A pályázat keretében elfogadott, így kifizetett jelzésfestéseket minden évben egy publikus online térképen frissítjük, ahol éves bontásban láthatók a megvalósult felújítások.

<http://turistaterkepek.hu/portalwa/apps/webappviewer/index.html?id=1763a68c19b14a-279850c3686415e589>

2019-ben terveinknek megfelelően szélesebb körben népszerűsítettük, valamint megemeltük az elvégzett munkák kilométerdíját, és megnyitottuk a pályázatot tagságunkon kívüli résztvevők (vállalkozások, iskolák) előtt is, továbbá pótpályázatok benyújtására is lehetőséget biztosítottunk. Mindezen intézkedésekkel próbáltuk a jelzésfelújítási munkát ismertebbé, elismertebbé és egyben vonzóbbá is tenni. A témával kapcsolatos híradásaink, cikkeink:

Jelzésfestési pályázat 2019-ben is:

http://mtsz.org/cikk/jelzesfestessel_a_minosegi_tajekozodasert

Tájékoztató a megújult turistautakról:

http://mtsz.org/cikk/a_2019_evi_mtsz_jelzesfestes_palyazat_eredmenyei

2019-ben összesen 1434,3 km turistaút felújítására érkezett be pályázat, majd az elbírálást követően 1386,5 km felújításra kötöttünk szerződést. A pályázók a festési munkálatokat tavasszal és nyáron végezték, amelyekhez az MTSZ minden esetben szabványos jelzésfestői sablonkészletet biztosított a jelzésfestőknek.

BEÉRKEZETT PÁLYÁZATOK BÍRÁLATA	KM	SZAKASZOK SZÁMA	PÁLYÁZÓK SZÁMA
Elfogadva	1386,5	359	61
Elutasítva - 2019-es pályázat miatt	7,5	3	
Elutasítva - nem szükséges a felújítás	21,6	5	
Visszalépett pályázó	18,7	10	
Beérkezett pályázat	1434,3	377	

A készre jelentések után, szeptember elejétől vette kezdetét a terepi ellenőrzések időszaka 16 tapasztalt jelzésfestő segítségével, akik összesen 1327,3 km-t és 327 szakaszt jártak végig és értékelték. Ez a szám azért kisebb a pályázatokban elfogadotthoz képest, mert a 2018-ban javításra ítélt, el nem fogadott szakaszokat nem ellenőriztük le újra, illetve voltak olyan szakaszok, amelyeket a szövetség munkatársai néztek meg. A terepi értékelések alapján 1321,6 km turistaút felújítását fizettük ki.

ELLENŐRZÖTT PÁLYÁZATOK EREDMÉNYE	KM	SZAKASZOK SZÁMA	PÁLYÁZÓK SZÁMA
Kifizetett pályázatok	1321,6	342	59
Nem finanszírozott pályázatok	64,9	17	2
	1386,5	359	61



Útirányjelző és helymeghatározó táblák karbantartása

Az Országos Kékkör mentén kihelyezett **útirányjelző, helymeghatározó és megközelítőtáblák** telepítését követően a hibás és/vagy károsodott táblák cseréjét, javítását folyamatosan végezzük. 2018-ban a Bükk hegység teljes területén, 2019-ben pedig az Északi-középhegység egymáshoz kapcsolódó területein Mályinkától Hollóházáig dolgoztunk. Az Észak-Magyarország régió adatállományának véglegesítéséhez bevontuk a helyi tagegyesületeinket, illetve más helyi szervezeteket (pl. nemzetipark-igazgatóság) is.

Az oszlopok helyzetét optimalizáltuk, valamint – főként a nyomvonalváltozások függvényében – az Országos Kéktúra jelenlegi nyomvonalához igazítottuk. A kész táblatartalmak korrektúra után grafikai és nyomdai munkák eredményeként álltak elő az év végére. Az oszlopok helyszíni munkálatai (áthelyezések, megszüntetések, újak kihelyezése) is megtörténtek, összesen 80 db oszlop esetében. Így tehát Mályinka és Hollóháza között (OKT), Sátoraljaújhely és Cigánd között (AK), továbbá a tematikus utakon (Aggteleki-karszt, Zempléni-hegység) összesen 535 km hosszúságban 356 oszlop és ezeken összesen 1997 tábla került ki.

2019-BEN KARBANTARTÁS ALÁ ESŐ TERÜLET: 535 KM

OKT MÁLYINKA ÉS HOLLÓHÁZA KÖZÖTT; AK SÁTORALJAÚJHELY ÉS CIGÁND KÖZÖTT; TEMATIKUS UTAKON

Oszlop	356 db
Helymeghatározó	365 db
Egysoros irányjelző	530 db
Kétsoros irányjelző	550 db
Háromsoros irányjelző	552 db



2. A RANGER- ÉS SZOLGÁLTATÓHÁLÓZAT FENNTARTÁSA, FEJLESZTÉSE, TERMÉSZETJÁRÓ KEDVEZMÉNYKÁRTYA

Az Országos Kékkör nyomvonal mentén 18 erdőgazdasággal együttműködve a szövetség a **rangerhálózat** segítségével felügyeli és koordinálja az egyes szakaszok biztonságos átjárhatóságát, a kéktúrázók útján felbukkanó anomáliák ellenőrzését és a szükséges beavatkozások elvégzését. A kéktúrán előforduló általános, könnyen elhárítható útvonalproblémák mellett 2019-ben az Alföldi Kéktúra kapott nagyobb hangsúlyt. A folyamatban lévő, nemzetgazdasági szempontból kiemelt jelentőségű beruházások (M4, M44), illetve a veszélyes szakaszok megszüntetésének indokoltsága miatt az útvonal által érintett 6 erdőgazdasággal szoros együttműködésben 2019-ben sikeresen megvalósítottuk az AK nyomvonalának megújítását.

2015-ben jött létre az **Országos Kékkör Szolgáltatóhálózat**, amely olyan aktív turisztikai piaci szereplőkből áll, akik turistautak mentén nyújtanak elérhető ökoturisztikai szolgáltatásokat a túrázó nagyközönség számára. A hálózat bővítése folyamatos, a kedvezmény-

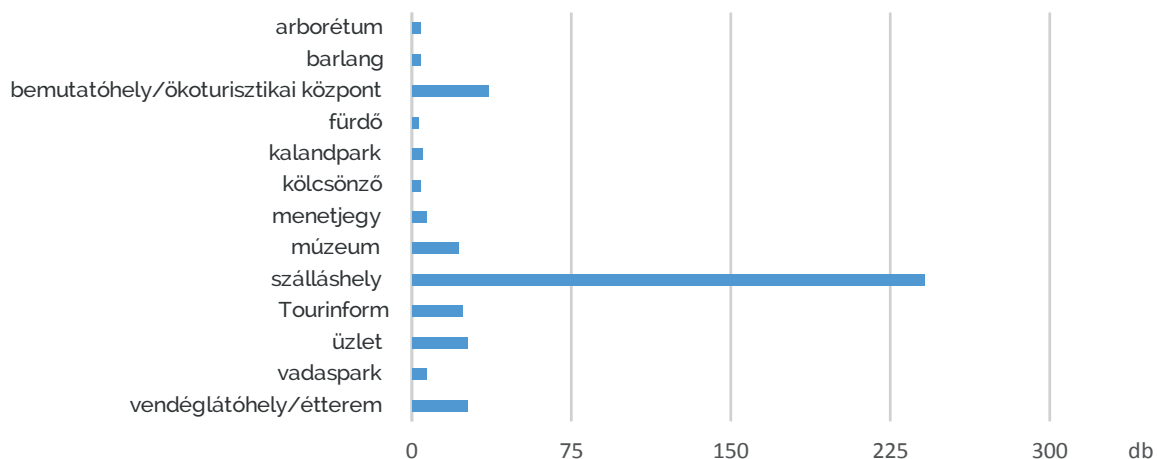
adó partnerek számára a csatlakozás díjmentes, az év folyamán bármikor lehetséges. Az elfogadóhelyek aktuális listája a Természetjáró.hu oldalon érhető el a TEKA menüpont alatt, akár lista formájában, akár térképesen megjelenítve és részletes leírásokkal, fotókkal ellátva.

2019 folyamán 37 új partnerrel kötöttünk szerződést, így az elfogadóhelyek száma 45-tel bővült. Ezért év végén a partnerek száma összesen 283 db, az elfogadóhelyek száma 412 db, a kerékpárpontok száma pedig 182 db volt. Az elfogadóhelyeken az egyik legnépszerűbb szolgáltatás a kerékpárpont, ahol műszaki elsősegélycsomagot biztosítunk kerékpárosoknak. A szerszámkészlet segítségével a kerékpáron szükséges kisebb javítások könnyen elvégezhetők.



2019-ben nagyobb partnereink közül az IS Sport Bt. nyújtott vásárlási kedvezményt valamennyi Intersport áruházban, továbbá a MAHART PassNave Személyhajózási Kft. biztosított utazási kedvezményt bizonyos hajójáratain. Sportrendezvényeken is nevezhettek kedvezményesen a kártyatulajdonosok (pl. Gerecse50 teljesítménytúrák).

TEKA-elfogadóhelyek típusainak megoszlása 2019-ben




A 2019-ben kivezetett MÁV-kedvezmény hatása a kártyaeladásokra is hatással volt, így némi visszaesést tapasztalunk az előző évek pozitív tendenciáihoz képest.

Összesen 828 db **TEKA-kártya** került forgalomba, ebből 149 db-ot MTSZ tagszervezeti tagsággal rendelkező igénylők vásároltak meg.

A Turistashop.hu webáruházban történő online kártyaigénylés egyre népszerűbbé vált, a vásárlások több mint fele ezen a felületen történt.

A Természetjáró Kártya 2015-ös termékünk, az akkori információtechnológiai megoldások a klasszikus plasztikkártyás megoldást tették lehetővé. Az azóta létrejött következő generációs IT-megoldások (online kártyák, okostelefonra letölthető virtuális kártyák stb.) kapcsán az MTSZ is tervezi a műanyag kártya digitálisá tételét. 2019-ben erre még nem volt informatikai kapacitásunk, terveink a digitális kártya kapcsán várhatóan a következő években válhatnak valóra.





3. A TÉRINFORMATIKAI RENDSZER FEJLESZTÉSE ÉS ÜZEMELTETÉSE

Az év eleji felülvizsgálatot követően továbbfejlesztettük térinformatikai rendszerünket. Legfőképpen a felmérési munkafolyamatokhoz szükséges hardver-szoftver környezetet optimalizáltuk (ArcPad szoftver módosítása, további ArcMap-licenckek beszerzése), így a felmérés mellett az adatok feldolgozása is nagyban felgyorsult.

Adatbázisszerver-váltás is történt, mivel a megnövekedett adatmennyiség menedzselése már korlátokba ütközött, így áttértünk az ingyenes, megbízható PostgreSQL adatbázisokra.

A mobilsoftverek, desktopprogramok, adatbázis- és webszerverek, webes felületek összehangolt működésének eredményeképpen egységes megjelenítésben láthatók a térképi alkalmazásaink. Az mtsz.org és kektura.hu megújuló felületeihez is szükség van egységes, összehangolt felületek készítésére, amelyhez így már webfejlesztési alapokkal is rendelkezünk.



A komplett térinformatikai rendszerünk és tudásbázisunk folyamatos felülvizsgálatának, fejlesztésének eredményeit napi munkáink során látjuk igazán hasznosulni, ugyanis szinte minden szakmai tevékenységünkhöz szükséges geoinformatikai támogatás. A teljesség igénye nélkül a legfontosabbak:

- VEKOP–GINOP-túrák tervezése, felmérése, adatok, projektmegvalósulási online, publikus térképek;
- a magyarországi turistautak felmérésének minden egyes feldolgozási fázisa, statisztikai és nyilvántartási feladatai;
- a kéktúrayomvonalak, bélyegzőhelyek térinformatikai adatai és ezek változásai, adatsorok, publikus térképek, érintett települések listája;
- jelzésfestési pályázatok és készre jelentések felülete, publikus és admintérképek;
- táblázási nyilvántartás, karbantartás és újratervezés felületei;
- turistaszálláshelyek és fejlesztések helyszínei;
- a természetjaro.hu biztonsági mentései.

4. A SZERVEZETT TERMÉSZETJÁRÁS FELTÉTELEINEK BIZTOSÍTÁSA

Az évszázados **civil tagszervezeti hálózat működtetése** és a szövetség hagyományainak ápolása, amelyek a szervezett természetjárás hagyományai is egyben, kiemelt fontossággal bírnak az országos központ mindennapi életében. Kollégáink a hét minden munkanapján állnak a tagságunk rendelkezésére akár a személyes ügyfélszolgálaton, akár telefonon keresztül, valamint az országos központ számos elektronikus elérhetőséget is biztosít az alábbi témák szerinti csoportosításban a tagszervezetek számára:

- általános ügyfélszolgálati kérdések: info@termesztjaro.hu;
- kapcsolattartás az MTSZ tagszervezeteivel: tagsag@termesztjaro.hu;
- jelzéstestési pályázattal kapcsolatos megkeresések: jelzestestes@termesztjaro.hu;
- TEKA-igénylés, -kérdés, -kérés: kartya@termesztjaro.hu;
- kéktúrát, túraútvonalakat érintő változások, észrevételek, kérdések: bejelentes@termesztjaro.hu.

A Magyar Természetjáró Szövetséghez 2019-ben összesen 227 civil természetjáró szervezet csatlakozott, köztük 14 újonnan belépő egyesület. A tagszervezeti tagok számára ingyenes éves érvényesítő matricát biztosítunk, illetve igény szerint természetjáró igazolványt. Mindkettő arra szolgál, hogy a tagszervezeteink természetjárói igazolni tudják, hogy ők a szövetség tagjai, és ezáltal kedvezményeket érvényesíthetnek.

MTSZ-TAGSZERVEZETEK 2019-BEN	227 SZERVEZET (14 ÚJ)
Természetjáró igazolványok	9.300 db
Tagsági érvényesítő matricák	16.093 db

Az MTSZ könyvtára megújult 2019-ben: feldolgoztuk, katalogizáltuk meglévő anyagainkat. A könyvtári kiadványok (könyvek, folyóiratok, térképek) száma jelenleg 1224 darab.

A szövetség könyvtárát dr. Pápai Miklósról neveztük el, aki a II. világháborút követően jogászként a hazai természetjáró irodalom egyik legnagyobb alakja volt.

<https://mtsz.opac3.monguz.hu/>

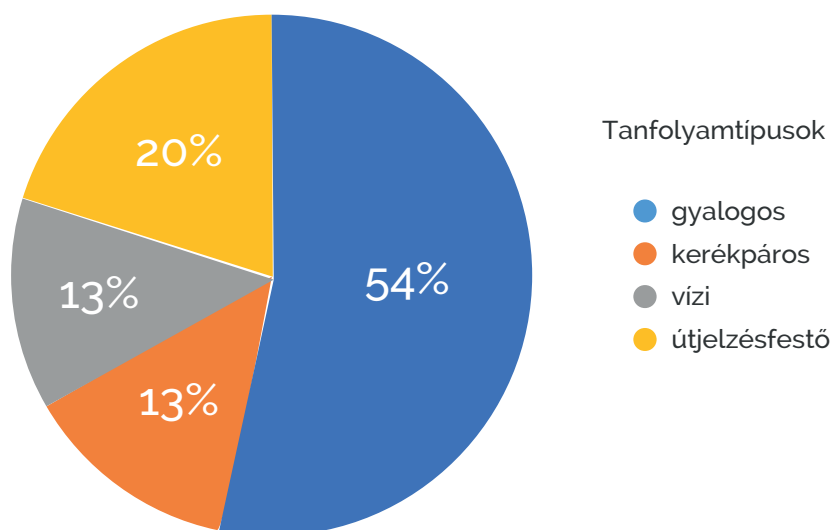
Az MTSZ-hagyományok egyik alappillére a népszerű természetjáró minősítési rendszer, amelynek egységes teljesítményrendszerét egy belső szabályzat biztosítja. **A Kitüntetési és Minősítési Szakbizottság** az év során folyamatosan dokumentálja az érdekes és a kiváló szinteket. 2019-ben összesen 35 érdekes és 23 kiváló minősítést bíráltunk el, majd adtuk át a megérdemelt jelvényeket.

Az előbbi szakbizottságon kívül kollégáink működtetik és látják el a **Turistaút- és a Kéktúra-szakbizottság** feladatait, amelyek során a turistautak digitalizálását és karbantartási fel-

adatait is ellátjuk, akárcsak az Országos Kékkörhöz kapcsolódó széles spektrumú munkákat. Továbbá aktívan működik még a **Versenybizottságunk** is, amely az országos túraversenyeket koordinálja. 2019-ben összesen 29 különböző tájékozási kupát szervezett országsszerte.

Oktatási és Képzési Szakbizottságunk 2019-ben vizsgálta és kielemezte az MTSZ-en belüli oktatások, képzések helyzetét. Együttműködést indítottunk el az EMMI Oktatási Hivatalával, az Új Nemzedék Központtal, a Testnevelési Egyetemmel, a Magyar Kajak-Kenu Szövetséggel és számos kerékpáros-szervezettel.

Tanfolyamok számokban



Befejezett tanfolyamok összesítése 2019

TÚRAMÓD	SZINT	MENNYISÉG
gyalogos	bronz	7
gyalogos	ezüst	7
kerékpáros	bronz	7
vízi	bronz	7
útjelzésfestő	bronz	7
segéd-útjelzésfestő	alapfokú	7

Tanfolyamon részt vevők száma: 250 fő

Tanfolyamok száma: 8

Résztvevők száma 2018-ban: 202 fő

2019-ben is sokféle, tagságunkat célzó **regionális és országos szakmai rendezvényt** szerveztünk, amelyek között volt két MTSZ tagsági találkozó is. Az egyiket Gyenesdiáson, a másikat Miskolcon hirdettük meg azzal a kifejezett céllal, hogy a szövetségben dolgozó kollégák és a helyi tagszervezeteink közvetlenül találkozhassanak, így megismerve egymás személyes történetét (egyesületek évtizedes történelmét), problémáit és pozitív példáit, illetve könnyebben képviselhesük közös érdekeinket.

A 2019-es év egyik utolsó, kiemelt szakmai rendezvénye volt az a nap – hivatalos nevén **VI. Természetjáró Túravezetők és Jelzésfestők Országos Találkozója** –, amelyet az önkéntes, civil túravezetőknek és a jelzésfestésben aktív útjelzésvezetőknek szerveztünk. A gazdag programokkal teli találkozón egymást követték az értékes, igényes előadások, amelyek tartalmas szakmai vitákat generáltak elsősorban az oktatás modernizálása és a rendezvények

(tanfolyamok, túrák) zöldítése témakörében. A zsúfolásig telt teremben több mint 70 természetjáró vett részt aktívan a délutáni folyamán sorra került téma – az MTSZ-es oktatás és képzés jelenlegi helyzete – elemzésében, illetve a közös jövőbeni útirányok átgondolásában.

http://mtsz.org/cikk/vi._termeszettjaro_turavezetok_es_jelzesfestok_orzagos_talalkozoja

Ahogy a szövetség életében, úgy tagságunk életében is meghatározó a programok, rendezvények szervezése, amely ráadásul a fiatalabb korosztály elérésének, bevonásának egyik lehetséges módja is egyben.

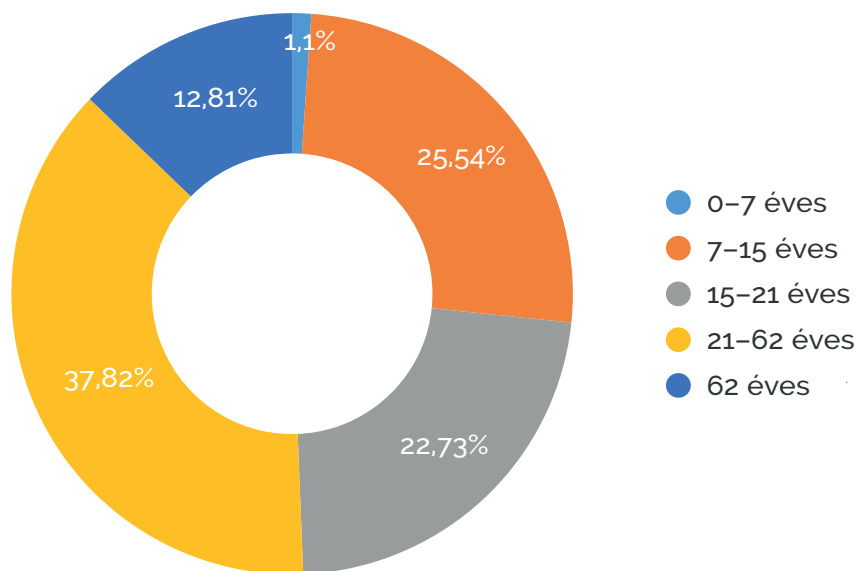
Szövetségünk a több mint 240 tagszervezetét a nagyközönség számára elérhető, gyalogos természetjáró programok szervezésére szeretne volna ösztönözni, ezért 2019-ben kísérleti jelleggel indítottuk útjára **rendezvénytámogatási pályázatunkat**.



A publikus felhívásban meghatározott támogatható eseménytípusoknál prioritást élveztek a közhasznú, a teljes társadalom számára elérhető, természetben zajló, aktív gyalogos, értékteremtő programelemekkel rendelkező és zöld rendezvények. Ilyenek voltak a természetjáró gyerektáborok (9 db), gyalogtúrák (16 db), túraversenyes (4 db). A sikeres és pozitív fogadtatású pályázatnak köszönhetően összesen 29 értékes programot tudunk érdemben támogatni.

Támogatási igényt benyújtók száma	52
Nyertes támogatási igények száma	29
Támogatott rendezvényeken az összes résztvevő száma	5000 fő felett
Támogatott rendezvényeken a teljes legyalogolt távolság	5000 km

Résztvevők korosztályos megoszlása a támogatott rendezvényeken



5. RENDEZVÉNYEK, TÚRAMOZGALOM SZERVEZÉSE

Gerecse 50 teljesítménytúra (2019. április 27. – Tatabánya, Gerecse)

A Magyar Természetjáró Szövetség alapvető célja a széles társadalmi rétegeket elérő, szabadidős természetjárást és a túramozgalmat népszerűsítő rendezvények szervezése, valamint a természetvédelem és a tudatos természetjárás elveinek támogatása.

A 38. alkalommal lebonyolításra kerülő esemény Tatabányáról indult 4 útvonalon. Az 50 km-es távon háromezer regisztrált túrázót, a megújult útvonalú 30 km-es távon pedig kétezer résztvevőt vártunk. A 20 km-es távra kétezren jelentkeztek, míg a legrövidebb (családi), 10 km-es távon ezer túrázni vágyó indult útnak.

A Gerecse erdeinek terhelésminimalizálása miatt a túrarendezvény távjaira korlátozott létszámban lehetett regisztrálni, **kizárólag papírmentesen, online**. Az ökológiai lábnyom csökkentése jegyében a tavalyi esemény PET-palackoktól mentes volt, a túrázóknak saját kulaccsal kellett érkezniük, illetve nádcukor felhasználásával készült, speciális „biokulacsot” is vásárolhattak.

A vízvételi lehetőség a frissítóponton és a rendezvény központjában adott volt, valamint a frissítópontokon gyümölcsöt és müzliszeletet is kaptak a túrázók.



A Gerecse 50 teljesítménytúra és túrarendezvény **külön előnye, hogy négy különböző távon (10, 20, 30, 50 km) indul, ennek köszönhetően széles célcsoportot tud megszólítani a kezdő, kirándulni vágyó családoktól a gyakorlott, kihívást kereső teljesítménytúrázóig.**

Összesen 6485 induló volt, közülük 6189-en értek célba, a legtöbben idén is a nehéz, de népszerű 50 km-es távot választották, amelyen 2432 induló és 2302 érkező volt. A 30-ason 1550-en indultak útnak, közülük 1490-en értek célba.

A rövidebb távok közül a 20-asnak 1616-an vágtak neki, 1557-en érkeztek meg, míg a 10-es túrát a 887 indulóból 838-an teljesítették.

A résztvevők számából is látszik, hogy jelentős előkészítő és szervezőmunkát igényelt a verseny zökkenőmentes lebonyolítása, amelyben a Magyar Természetjáró Szövetség szinte valamennyi munkatársa részt vett.

A résztvevői szám alapján elmondható, hogy a Gerecse 50 Magyarország három legnépszerűbb teljesítménytúrájának egyike.



Természetjáró Fesztivál és III. V4-es Nemzetközi (nyári) Turistatalálkozó – Börzsöny (Börzsöny – Verőce, Csattogó-völgy)

A szeptember 6. és 8. közötti három napban az MTSZ színes programkínálattal, túrákkal és koncertekkel tette izgalmassá és még élménydúsabbá a természetjárást a **hazai turisták** teljes szegmense számára. **Szeptember 5. és 8. között a visegrádi országok** szakmai szövetségei és delegáltjai, közel 200 fő vett részt vezetett túrákon gyalogszerrel, kerékpárral és evezve, túravezetők és tolmácsok kíséretében.

A Dunakanyarban és a Börzsönyben a **napközben vezetett gyalog-, kerékpár- és vizi-túrák** mellett a fesztivál központi helyszínén ügyességi játékok, sportbemutatók, előadások, gyerek- és családi programok, este pedig **koncertek** várták a látogatókat a verőcei Csattogó-völgyben.

Zebegény, Nagymaros, Kismaros, Verőce, Szokolya-Királyrét és Szendehely-Katalin-

puszta térségében a klasszikus túrák mellett **tematikus gyalogtúrák, ökoturisztikai szakvezetések, tanösvény bejárások** közül választhattak a fesztiválra érkezők. Az érdeklődők részt vehettek gyógynövénytúrán vagy **vezetett nordic walking túrán**, s 2019-ben először kipróbálhatták a **SUP**-ot, az **állva evezést** is.

A fesztivál központi helyszínén, a verőcei Csattogó-völgyi üdülőházak területén **az egész napos gyerek- és családi programok** mellett további kísérőprogramok színesítették a rendezvény kínálatát.

Bemutakoztak **outdoor termékek forgalmazói, zöld civil szervezetek**, volt filmvetítés és fotókiállítás, délutánonként pedig a természetjáráshoz kötődő **motivációs előadásokat** hallgathattak meg a Verőcére ellátogatók. A túrák előtt és után is volt miből válogatni: sok-sok játékos program, gyerekfoglalkoztató, kéktúrás vetélkedő, csillagászati bemutató várta a természet szerelmeseit.



A fesztivál 40-féle túrája a **Természetjáró applikációból** letölthető volt, így akár offline üzemmódban is lehetőség kínálkozott az erdei navigálásra.

A fesztiválon a rendezvény **szervezője és házigazdája, a Magyar Természetjáró Szövetség** mellett megjelent a Duna-Ipoly Nemzeti Park Igazgatóság, az Ipoly Erdő Zrt., valamint a szabadidősporthoz, ezen belül is a természetjáráshoz, a környezet- és természetvédelemhez kötődő egyesületek széles köre, továbbá az Országos Kéktúra és a kéktúrázás népszerűsítése is kiemelt figyelmet kapott.

A fesztiválra a belépés ingyenes, de regisztrációhoz kötött volt. A túrákon való részvétel névleges díjú volt: 500, illetve 1000 Ft-ba került. A programokat 14 éven aluliak szüleikkel ingyen látogathatták.



NyitniKÉK és ŐsziKÉK Családi és Túranap

A Galyatető Turistacentrum és a Galya-kilátó erdei környezete adott otthont 2019. május 11-én a NyitniKÉK Családi és Túranapnak, amely az MTSZ egyik friss, hagyományteremtő céllal megrendezésre kerülő, a természetjárást elsősorban a családi célcsoport körében népszerűsíteni kívánó eseménye. Az egész napos program elsősorban a környékbeli családok között aratott nagy sikert. A rendezvényen 250-en vettek részt.

Ősszel, a hazai túraszezon csúcspontján, 2019. szeptember 28-án elsősorban a túrázás népszerűsítése volt a célunk, 5 különböző távon és tematikával (gyerekes, családi és kutyás túrák) vártuk az érdeklődőket a Galyatető Turistacentrumtól induló és oda visszaérkező körtúrákkal. A rendezvény csillaglessel zárult, összesen 200 természetjárót mozgattunk meg aznap.


Természetjárók Napja (2019. szeptember 21.)

Ugyancsak szeptemberben került megrendezésre a **XXXI. Természetjárók Napja**, amely a szövetség és a magyarországi természetjárás kiemelt ünnepének számít. Az esemény a hagyományoknak megfelelően egy „történelmi kirándulás” Dobogókőn, ahol a megemlékezések mellett sor került az arra érdemesek kitüntetései átadására is. A Báró Eötvös Loránd menedékház előtti réten az ünnepség mintegy 500-600 egybegyűlt előtt zajlott, akik egy turistaebéddel és egy-egy Turista Magazinnal lettek gazdagabbak.


http://mtsz.org/cikk/xxxi._termeszettjarok_napja

Egyéb, a természetjárást népszerűsítő nagyközönségi rendezvényeken való részvétel

Az Országos Kékkör, valamint a túrázás, természetjárás edukatív promóciója érdekében számos rendezvényen jelent meg a Magyar Természetjáró Szövetség.



Az **Utazás Kiállítás** (2019. február 21–24., Hungexpo, A pavilon 211. B stand), a **FeHoVa** szakvásár (2019. február 7–10., Hungexpo, A pavilon 103. stand), a **Gödöllői Nemzetközi Természetfilm-fesztivál** (2019. május 24–26., Gödöllő, Kastélykert), valamint a **Kapolcsi Művészetek Völgye** Zöld udvara (2019. július 19–28., Kapolcs) és a **Winterfest** (2019. december 13., Budaörs, Intersport Áruház) lehetőséget teremtett arra, hogy személyes informátori jelenléttel és azt támogató online és közösségimédia-felületeinkkel a **szabadidős természetjárást új célcsoportokkal és új korosztályokkal ismertessük meg.**



„Indulj el egy úton!” – általános iskolásoknak szóló természetismereti turisztikai vetélkedő

A legendás Országos Kéktúra útvonalának megismertetését, a **természet tiszteletét és a természetjárás gyermekkori megszeretetését célul kitűző Magyar Természetjáró Szövetség vetélkedőt szervezett** magyarországi és határon túli magyar általános iskolások számára, együttműködésben a Baptista Szeretetszolgálattal és a Seregélyesi Általános Iskola és Alapfokú Művészeti Iskolával.

A 2018/2019-es és a 2019/2020-as tanévben zajló játékos verseny szinte mindenben más, mint a megszokott iskolai vetélkedők. Itt ugyanis nem kizárólag egy-egy tantárgy kiváló ismerete juttatja előbbre a csapatokat, hanem az Országos Kéktúrához kötődő összes iskolai tudás – a matematikán át az rajzon keresztül a földrajzig – együttes alkalmazásával lehet jó eredményeket elérni. A 2018/2019-es tanévben a Pilisben, míg a 2019/2020-as, jubileumi (ötödik) vetélkedőn Csókakőtől Tapolcáig, a Bakony erdőségein és a Balaton-felvidéken vezettük át gondolatban a játékos túrázókat.

A terepi feladatokat is tartalmazó döntő a 2018/2019-es tanévben Seregélyesen zajlott, a 2019/2020-as tanévben az Országos Kéktúra bakonyi nyomvonalának közelében, Monostorapátiban terveztük/tervezzük a személyes részvétellel zajló döntőt, ezt azonban a koronavírus-járvány miatti veszélyhelyzet felülírni látszik.

A vetélkedőbe a 2019/2020-as tanévben egy facsemete elültetését igazoló fotóval lehetett nevezni 4 fős csapatokkal, 3 korosztályban (3-4., 5-6. 7-8. osztályosok). **A vetélkedő teljes adminisztrációja online zajlott a kektura.hu erre a célra fejlesztett informatikai felületén.** Erre a fejlesztésre külsős szolgáltatót vettünk igénybe, így a vetélkedő megoldásainak nagy részét automatizált javító kódokkal, digitális üzenőfalal és eredménytáblával tudtuk kezelni, ezzel is csökkentve a papírfogyasztást.



Kéktúrák, a szövetség túramozgalmának szervezése

A szövetség széles körben ismert, komoly nemzeti értékkel bíró túramozgalmakat működtet évtizedek óta. A három kéktúra, az **Országos kéktúra (OKT)** a **Rockenbauer Pál Dél-dunántúli kéktúra (RPDDK)** és az **Alföldi Kéktúra (AK)** üzemeltetésének szervezése és karbantartása az egyik kiemelt mindennapos feladatunk. 2019 elején kiadtuk a „megfiatalodott” RPDDK-igazolófűzetet, és azonnal nekiláttunk az AK-igazolófűzet elkészítésének.

Csúcsokat döntöttek a teljesítéshez szükséges igazolófűzetek eladásai: még soha ennyien nem fejezték be sikeresen az egyes útvonalakat, illetve érdemelték ki a hivatalos teljesítésért járó kéktúrajelvényt és okleveleket

Az OKT-t 2018-hoz képest 50%-kal többen teljesítették (404/272 fő).

Az RPDDK-t 2018-hoz képest közel 30%-kal többen teljesítették (185/146 fő).

Az AK-t 2018-hoz képest közel 50%-kal többen teljesítették (130/89 fő).

2019-ES KÉKTÚRASZÁMOK	OKT, RPDDK ÉS AK ÖSSZESEN
Eladott igazolófűzetek	14 119 db
Hivatalos teljesítők	719 fő



A három útvonal – OKT, RPDDK, AK – bejáráhatóságának biztosítása számtalan kihívással jár. A különböző tulajdonviszonyokkal tarkított, több mint 2500 km hosszúságú nyomvonalon rendszeresek az útvonal biztonságos bejáráhatóságát érintő változások, mint a területek tulajdonosainak lekerítései, az infrastruktúra-építési munkálatok, illetve egyes útszakaszoknak a megnövekedett, egyben veszélyessé vált autóforgalom miatti kiváltása. A kényszerű útvonal-módosítások során végigjárjuk az engedélyezési folyamatot, majd elvégezzük az új nyomvonal digitális felmérését, a jelzések áthelyezését (a régebbiek „leszűrkítését”, az újak kifestését), valamint az összes kapcsolódó irányítótábla korrigálását vagy cseréjét. Amikor ezekkel elkészülünk, akkor történik a módosított útvonal legfrissebb adatsorainak átvezetése mind az offline (térképek, igazolófüzetek, kalauzok), mind pedig az online felületekre (kektura.hu, termeszetjaro.hu, mtsz.org és Facebook-oldalak).

2019-ben a fentebb részletezett folyamatsort, azaz a kéktúrákat érintő nyomvonal-módosításokat összesen 22 helyszínen kellett elvégeznünk.

Ezek a beavatkozások elsősorban az Alföldi Kéktúrán történtek (22-ből 19), mivel az azóta elkészült új igazolófüzethez kapcsolódóan ismételten helyszíneltek a teljes nyomvonalat, így az anomáliák megoldásával kellett elsősorban foglalkoznunk az év folyamán.

Az Országos Kékkör éves üzemeltetéséhez tartozik a 387 bélyegzőhelyen található dobozok és gumilyenomatok állandó karbantartása, áthelyezése, pótlása, cseréje is. 2019-ben 38 helyszínen és alkalommal végeztünk ilyen jellegű beavatkozásokat, a legnagyobb feladatot itt is az AK új bélyegzőhelyeinek kialakítása jelentette.



6. TURISTA MAGAZIN

A Turista Magazin – amely az **egyéni és szervezett aktív turizmus iránt érdeklődők nagyközönségi és szakmai kiadványa** – 2019-ben 10 alkalommal jelent meg lapszámonként 96 oldalon (a nyári és a téli szám összevont lapszám).

Az utóbbi években tapasztalt egyre gyorsuló költségnövekedést (papír-, nyomda- és a kiadáshoz kapcsolódó egyéb költségek) ez sem tudta kompenzálni, így egy **magazin előállítására továbbra is jóval drágább, mint a kiskereskedelmi vételára.**

A prémiumminőségű nyomtatott kiadvány 2019-ben **megőrizte piacvezető helyét a kategóriájában, továbbá a szűkülő hazai lappiacra is növekedni tudott.**

Az MTSZ invitatív, kedvcsináló, nyomtatott médiafelülete 2019-ben összességében a következő teljesítményt mutatta:

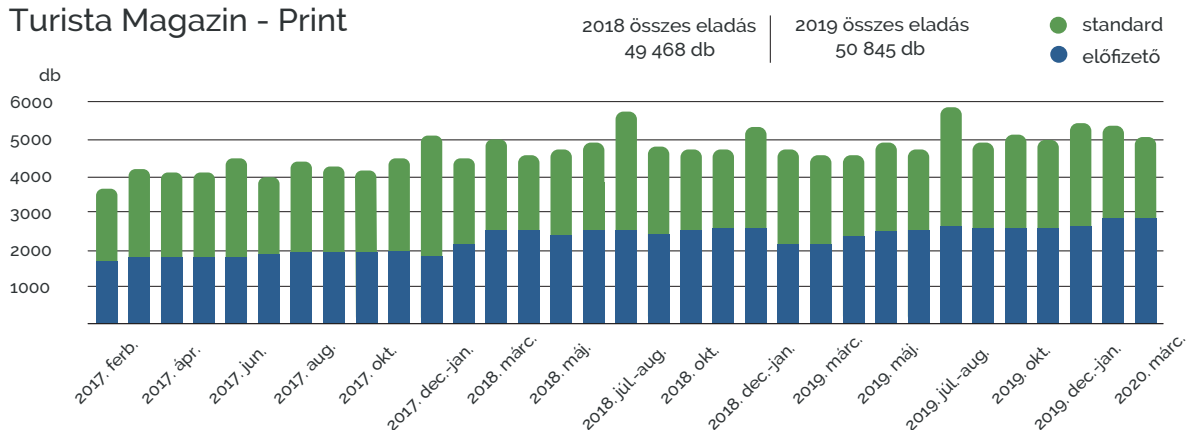
– 2019-ben 2%-kal több (összesen 25 250 db) magazint vettek az értékesítési pontokon (újságárusok, hipermarketek, MOL-kutak, túraboltok), mint 2018-ban.

– Az előfizetői állomány közel 4%-kal nőtt 2019-ben az előző évvel összehasonlítva, ami azt jelenti, hogy havonta mintegy 3 ezer előfizetőhöz jut el a magazin országszerte, ami összességében mintegy 15 ezernyi olvasót jelent (havilapok esetében az egy háztartásra jutó becsült olvasószám átlagosan 5 fő).

A nyomtatott lapok piacának sajátossága, hogy az országos terjesztéshez jóval több példányt kell előállítani, illetve átadni a terjesztőnek, mint amennyi végül elfogy az értékesítési pontokon, ezért minden hónapban a kinyomott mennyiség 30-40%-a megmarad.

Ezt a mennyiséget a szövetség **ingyenesen biztosítja az érdeklődők rendelkezésére** a saját rendezvényein, szakmai megjelenésein, partnertalálkozóin, valamint különböző oktatási intézmények, MTSZ-tagszervezetek és civil szervezetek is kapnak ingyenesen a remittendából.

Turista Magazin - Print



2019-ben 2%-kal több, azaz **25 250 db magazint vettek a standokon** mint 2018-ban, míg az előfizetői állomány közel 4%-kal nőtt (25 595) az előző évvel összehasonlítva, ami azt jelenti, hogy kb. **havonta 5-6 ezer magazint adtunk el.**

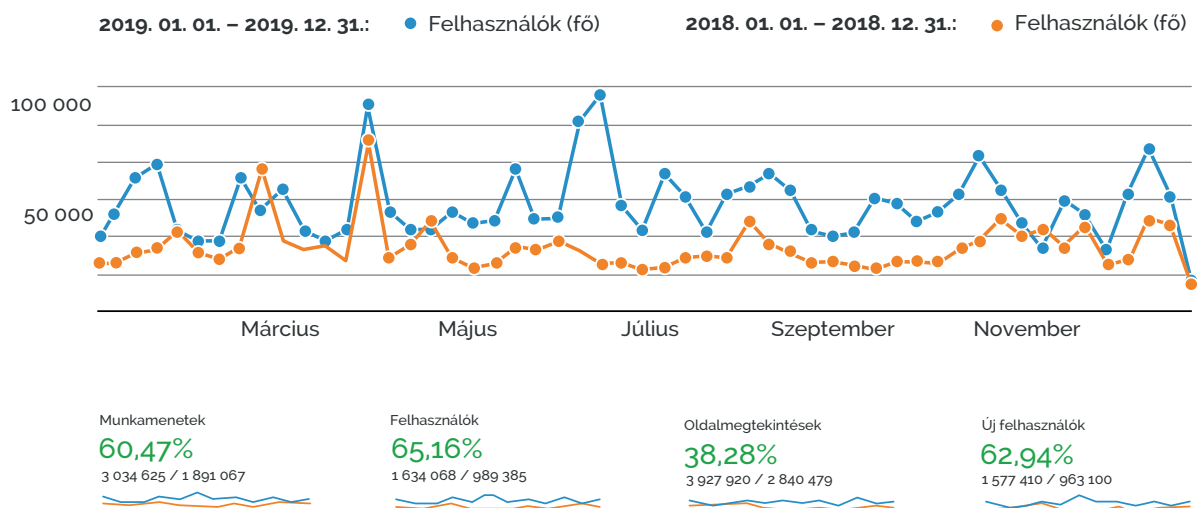
Amíg a hazai lappiac rohamtempóban zsugorodik, mi még mindig minimálisan nőni tudtunk, ami azt jelenti, hogy **a téma iránt az átlagnál nagyobb az érdeklődés.**

Turistamagazin.hu

Hosszas fejlesztési és tesztelési munka eredményeként és az Emberi Erőforrások Minisztériuma támogatásával 2019-ben elindulhatott a **megújult honlapunk, a turistamagazin.hu**, amely kialakításában és technikai megoldásaival kielégíti korunk változatos médiafogyasztási igényeit, egy okostelefonon éppúgy élvezhető rajta a tartalom, mint egy nagyobb monitorral rendelkező asztali gép esetében. Az új honlapnak is köszönhetően 2019-ben közel 40%-kal nőtt a turistamagazin.hu oldalátöltéseinek

száma (ami havi szinten közel 330 ezres átlagot jelentett 2019-ben), de ami még ennél is jobb hír, hogy az egyedi oldalmegtekintések terén 50%-os növekedést értünk el, így bátran kijelenthető, hogy jelenleg ez az egyik legnépszerűbb online természetjáró weboldal. Az oldalhoz egy egyre gyorsabb ütemben növekedő online közösség is tartozik: a turistamagazin.hu Facebook-oldalának követői tábora 2019 végére 140 ezres volt

turistamagazin.hu látogatóinak száma



2019-ben közel 40%-kal nőtt az oldalátöltésünk 2018-hoz képest (327 ezer/hó átlag)
Az egyedi oldalmegtekintések terén 50%-os növekedést értünk el.

7. TERMÉSZETJÁRÓ.HU

A Természetjáró.hu az **MTSZ informatív médiafelülete**, amelynek célja, hogy **konkrét ötleteket adjon a felhasználóknak a szabadedjük aktív eltöltésére a túraajánlókon és az érdekes látnivalók bemutatásán keresztül.**

Az oldal látogatói a saját túráikat is megtervezhetik a jelzett turistautakat tartalmazó térképen, és a feltöltött bőséges szöveges, illetve multimédiás tartalom révén alaposabban megismerkedhetnek Magyarország szépségeivel. A részletes természetföldrajzi és kulturális háttér-információkat tartalmazó anyagok döntő többsége, beleértve a leírásokat és a fotókat, házon belül készül.


- Tartalomfejlesztés: további POI-k, gyalog- és kerékpártúrák bejárása, fotózása, feltöltése, aktualizálása
- A Természetjáró applikáció népszerűsítése
- Természetjáró Kedvezménykártya-partnerek feltöltése, aktualizálása
- A Természetjáró.hu Facebook-oldalának fejlesztése és üzemeltetése
- A Turista Magazinba fűzött „túrakártyák” (számonként kettő) előállítása

- A PilisBike teljes úthálózatát lefedő 39 db kerékpártúra feltöltése
- 123 db látnivaló és 18 db túra fordítása angol, német és szlovák nyelvre
- Az összes OTP ATM feltöltése

A 2019-ben publikált, teljesen új tartalmak:

- Túra (gyalog- és kerékpártúra): 186 db
- POI: 423 db
- Szállás: 21 db
- OTP ATM: 1923 db
- TEKA-partner: 97 db

A tartalom előállítása mellett szükség volt az **együttműködő szervezetek és a külsős szerzők által előállított cikkek és fotók szerkesztésére, valamint a Természetjáró Kedvezménykártya-partnerek feltöltésére.** Mindezen felül az éves rutinnak megfelelően több száz, korábban előállított POI adatszerű **tartalmát aktualizáltuk**, hogy a felhasználók számára releváns információk – nyitvatartás, árak stb. – naprakészek maradjanak.

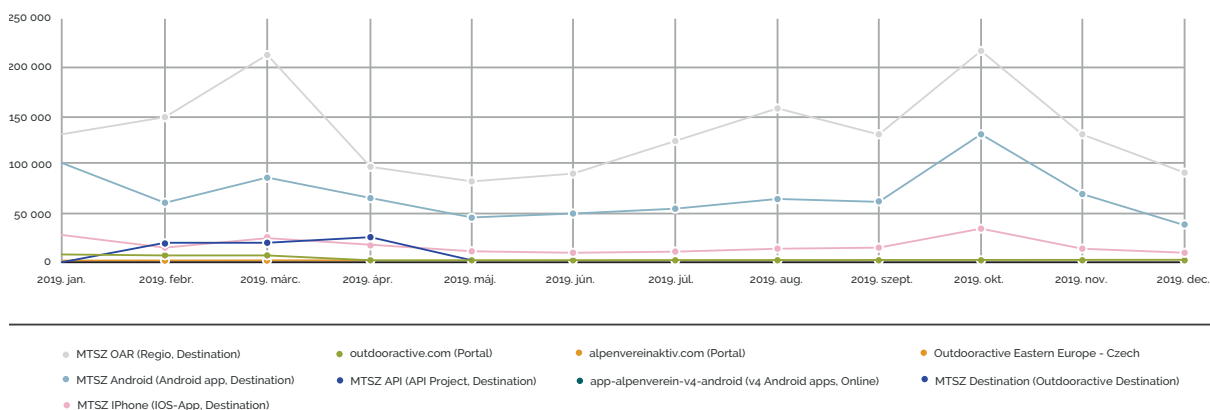




Forgalmi statisztikák

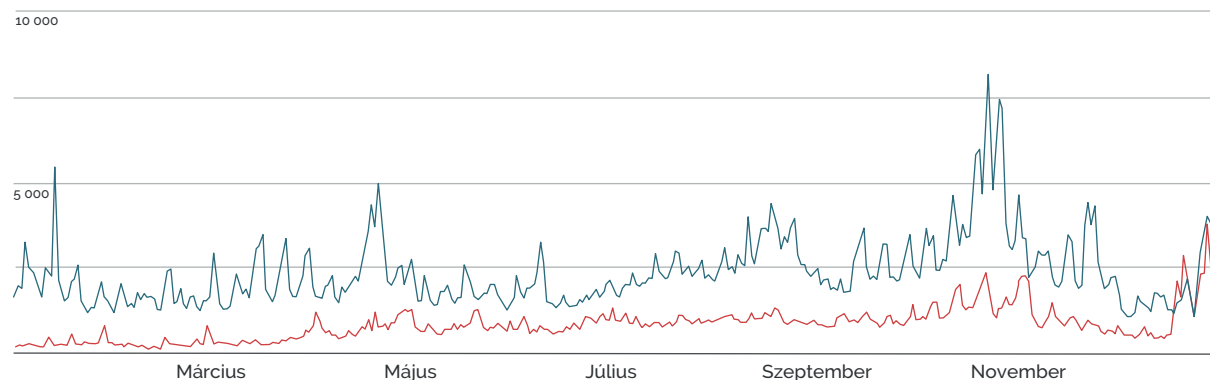
Az Outdooractive rendszerébe integrált forgalmi statisztikák lehetővé teszik, hogy részletesen nyomon kövessük a rendszerünk látogatottságának alakulását. A Természetjáró.hu teljes (web + applikáció) oldalletöltéseinek száma 2019-ben 2018-hoz képest 68%-kal nőtt.

Oldalak megtekintése



Amint az előnézeti statisztikákat ábrázoló fenti grafikonon látszik, a tartalmakat nemcsak a magyarországi számítógépes felületről („MTSZ OAR”), hanem az androidos és iOS-es mobilapplikációból, valamint az Outdooractive nemzetközi felületeiről (pl. „outdooractive.com (Portal)”) is sokan megtekintik. Ez azt mutatja, hogy a Természetjáró.hu-n megjelenő anyagok a külföldről beutazó turisták körében is alkalmasak a magyarországi látnivalók és aktív turisztikai lehetőségek népszerűsítésére.

A honlap (csak a web, az applikáció nélkül) napi oldalletöltéseinek száma 2019-ben átlagosan 38%-kal nőtt 2018-hoz képest (a kék grafikon a 2019-es, a piros a 2018-as adatokat mutatja).





Az oldalletöltések (web + app) számának alakulása:

2017: 335 862
2018: 1 661 643
2019: 2 804 890


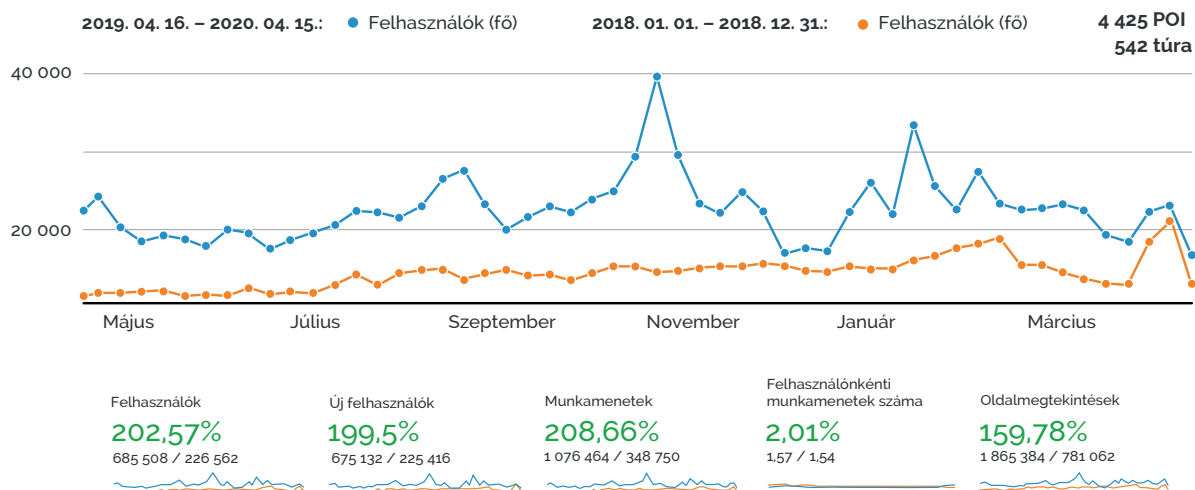
A Természetjáró applikáció letöltéseinek száma:

2018 végéig: 27 747
2019 végéig: 148 125

Az előnézetek (web + app) számának alakulása:

2017: 5 961 208
2018: 27 224 518
2019: 53 348 213

termesztjaro.hu látogatóinak száma



Szövegek fordítása

Azt kiaknázandó, hogy a Természetjáró.hu tartalmait az Outdooractive-univerzum nemzetközi felhasználói is elérik, 2019-ben folytattuk a túrák és POI-k fordítását angol, német és szlovák nyelvre, így segítve elő Magyarország nevezetességeinek felfedezését a beutazó külföldi turisták számára.

Ezúttal **123 db látnivalót és 18 db túrát fordítottunk le az ország különböző részeiről, külső szolgáltató segítségével.** Ezek a tartalmak elérhetővé váltak az Outdooractive.com nemzetközi közönsége számára is, immár négy nyelven. Itt érdemes megjegyezni, hogy a Természetjáró applikáció kezelőfelülete eleve többnyelvű (az operációs rendszer nyelvét követi), ezért a Magyarországra látogató külföldi turisták is használhatják – akár anyanyelvükön is – hazánk felfedezéséhez

Tartalomfeltöltés külsős szerzőkkel

Mivel a túrák leírásához helyszíni jelenlétre van szükség, és a Természetjáró.hu szerkesztőségének kapacitása korlátozott, külsős szerzőktől is vásárolunk tartalmakat. **2019-ben összesen 26 db kerékpártúrával, 14 db gyalogtúrával, valamint 48 db POI-val bővült ilyen módon a kínálatunk.**

A Természetjáró applikáció népszerűsítése

2018-ban a tervekkel összhangban bevezettük a piacra az Androidra és iOS-re ingyenesen letölthető applikációnkat is, amely tulajdonképpen a Természetjáró.hu mobil felülete, kiegészülve olyan, kifejezetten okostelefonokon használható szolgáltatásokkal, mint a terepi navigáció, az útvonalrögzítő, a lokációalapú keresés vagy az offline, térerő nélkül is működő turistatérkép a jelzett turistautakkal.



Bár a nyilvánosság számára csak 2018 decemberének közepén jelent meg, az alkalmazás az évből hátralévő alig két hét alatt rögtön több mint 25 ezer letöltést ért el. Ez a szám 2019-ben további több mint 120 ezerrel, összesen 148 ezerre nőtt.

A Természetjáró applikáció ezzel feltornászta magát a dobogóra az Outdooractive általa nemzetközi piacra gyártott 137 mobilapplikáció versenyében, olyanokat előzve meg utcahosszal, mint a Niederösterreich vagy Rheinland-Pfalz régiókat lefedő telefonos alkalmazások.

A siker jól mutatja, hogy bár léteztek hasonló programok a piacon, a hazai turisták részéről régóta komoly igény volt egy mobileszközökön is könnyen használható, a papíralapú térképet az esetek többségében kiváltó terepi alkalmazásra. Ezek között a Természetjáró applikáció 2019-ben a piacvezetők közé került Magyarországon.

A **2019-es nyári vakáció kezdetekor** az előző év végén indított ingyenes applikáció ismertsége akkorát nőtt, hogy a letöltésszám rekordbességgel elérte a 80 ezret, amely minden várakozásunkat felülmúlta. Szükségét láttuk egy ún. **tutorialsorozat (oktatóvideó-sorozat) készítésének, amelyben két célcsoportra (családostok és profi túrázók) fókuszálva és egy imázsvideón keresztül a telefonos és az asztali gépes használat trükkjeit, tippjeit osztottuk meg a nézőkkel.**

A tutorialok készítéséhez külső szolgáltató segítségét vettük igénybe, a videókat honlapjainkon és a YouTube videómegosztó portálon jelenítettük meg, valamint közösségimédia-felületeinken promotáltuk. A három filmet együttevén összesen csaknem 50 ezren látták.

Az imázsvideó nézettsége 25 ezres volt: <https://www.youtube.com/watch?v=oqxSG-i3JuT4>

Folytatásként 2019 őszére – amely időszak a hazai természetjárás csúc szezonjának számít – az oktatóvideók felhasználásával **online médiakampányt szerveztünk**, a segítségével újabb felhasználókat/letöltőket és közösségimédia-felületeinken rajongókat/követőket toborozva.

Ezzel kívántuk erősíteni azt a közösséget, amelynek a természetjárás fontos, érzelmi kötődést is jelent, és könnyen aktivizálható egy-egy új erdei létesítmény, túraútvonal vagy látványosság megtekintésére. Kampányunk sikerrel zárult, mind a követőink, mind az applikáció letöltőinek száma meredeken emelkedett, így 2019 végére a 148 ezres számmal zárhattuk az évet.

8. TURISTASHOP.HU

A Magyar Természetjáró Szövetség elsősorban saját **személyes ügyfélszolgálatának tehermentesítése, másrészt az ökológiai lábnyom csökkentése (mint szervezeti misszió) érdekében** 2017-ben indította útjára saját webshopját. **A Turistashop.hu-n kizárólag MTSZ-es előállítású vagy az MTSZ-hez szakmailag kötődő, a természetjárást segítő, támogató kiadványok, térképek és az MTSZ által szervezett programok népszerűsítő termékei vásárolhatók meg.**

Az MTSZ legfontosabb termékei közül a Turista Magazin kizárólag ezen a felületen fizethető elő, illetve rendelhető meg, míg az Országos Kéktúra igazolófüzete, a Természetjáró Kedvezménykártya, a Rockenbauer Pál Dél-dunántúli Kéktúra igazolófüzete a Turistashopon kívül – elsősorban az idősebb, internetkapcsolat nélküli turistatársak igényeit szem előtt tartva – személyesen is megvásárolható az MTSZ ügyfélszolgálatán.


2019-ben a Turistashopban 3800 darab vásárlás történt, amelyek összértéke bruttó 29,7 millió forint, az átlagos kosárérték pedig bruttó 7,800 forint volt. A legerősebb forgalom karácsonykor volt tapasztalható, ahogy az a hazai online vásárlások esetében jellemző.

Országos Kéktúra útvonalvázlat és igazolófüzet, Rockenbauer Pál Dél-dunántúli Kéktúra útvonalvázlat és igazolófüzet – e két kiadvány az MTSZ két vezérkiadványa.

A legendás Országos Kéktúra szakaszait teljesíteni szándékozók „alapfelszereltségét” jelentő OKT-igazolófüzet 76 + 4 oldalon, szakaszokra bontva mutatja be az Írott- kő és Hollóháza között kanyargó, 1167 km-es útvonalat navigálásra alkalmas térképpel, a pecsételőhelyek felsorolásával és a pecsétlenyomatok elhelyezésére alkalmas „pecsételőablakkal”.

Az RPDDK-igazolófüzet hasonló szerkezetű, 2018 negyedik negyedévében került újranyomásra az útvonalváltozások és a pecsételőhely-áthelyezések miatt.

2019-ben 13 080 darab OKT-füzetet adtunk el (ügyfélszolgálatunkon, a Turistashopban és viszonteladóinknál), míg az RPDDK-füzetből 1974 darabot értékesítettünk ugyanezek az értékesítési csatornákon.



9. MTSZ.ORG


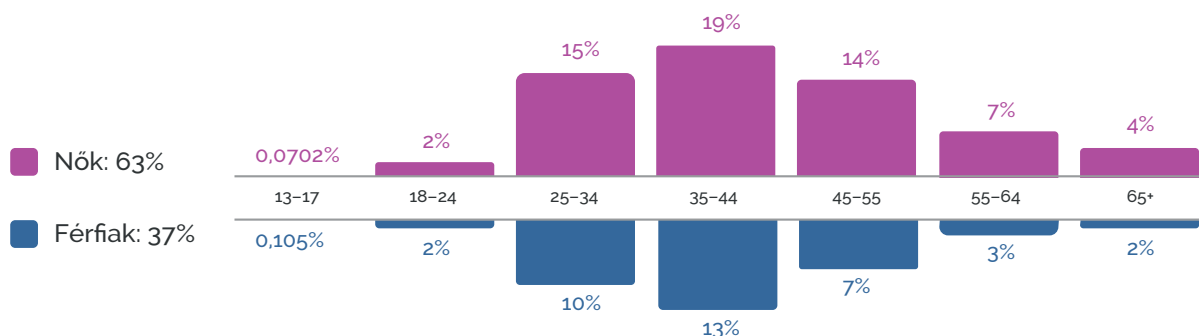
A szövetség szakmai, tagszervezeteink számára kialakított online kommunikációs felülete az **mtsz.org**. 2019-ben elsősorban a cikkek számát (közel 150), szakmai tartalmát frissítettük, a megjelenési gyakoriságot növeltük, valamint olyan háttérfelületeket hoztunk létre, amelyeken letölthető anyagokkal, térképekkel segítjük a tagság tájékozódását. A fejlesztéseket online szerkesztőink fokozatosan, lépésről lépésre tették meg, hogy a felhasználók hozzászokhassanak a változáshoz.

Az mtsz.org a honlapok fejlődési sorában egy nagyon régi rendszerű, csekély informatikai képességgel rendelkező felület, amelynek pl. nincs Google-analitikai háttere, így a megszokott monitorizálását nem tudjuk elvégezni

A legismertebb közösségimédia-felületen (a Facebookon) az MTSZ rajongóinak száma növekszik:

– 2018. 12. 31.: 3 589 fő

– 2019. 12. 31.: 14 115 fő



II. KÖLTSÉGVETÉSI TÁMOGATÁS FELHASZNÁLÁSA

A Magyar Természetjáró Szövetség 2019. évben a következő költségvetési támogatásokban részesült szerződés szerint:

TÁMOGATÁSI PROGRAM MEGNEVEZÉSE	TÁMOGATÁSI IDŐSZAK	TÁMOGATÁS ÖSSZEGE A TÁMOGATÁSI IDŐSZAK ALATT (EZER FORINT)	2019. ÉVBEN MEGKAPOTT TÁMOGATÁS (EZER FORINT)
Versenyképes Közép Magyarország Operatív Program VEKOP-4.1.1-15-2017-00006	2017-2020	64 182	25 125
Versenyképes Közép Magyarország Operatív Program VEKOP-4.1.1-15-2017-00007	2017-2020	121 554	15 798
Gazdaságfejlesztési és Innovációs Operatív Program GINOP-7.1.2-15-2017-00018	2017-2020	30 274	3 995
Emberi Erőforrások Minisztériuma: szabadidősport támogatása	2019	450 000	450 000
Személyi jövedelemadó 1%-a, cél szerinti és közhasznú tevékenységek	2019	917	917
Állami és központi költségvetéstől kapott támogatás összesen:			495 835

2019. évtől a Magyar Természetjáró Szövetség szabadidősport-támogatása önálló költségvetési tételként 450 millió forint volt, amelyet az Emberi Erőforrások Minisztériuma folyósított. A támogatásból 17 millió forint volt felhalmozási célú, amelynek keretében a szövetség 5 db, a turistautak felméréséhez használt eszköz megvásárlását, a Gerecse50.hu honlapjának fejlesztését, valamint a Természetjáró applikációhoz oktatóvideók elkészítését finanszírozta.

A támogatás fennmaradó részéből 166 millió forintot fordítottunk a közhasznú tevékenységünkre, 267 millió forintot pedig személyi jellegű kifizetésekre (bér és járulék).

A közhasznú tevékenységeink célja egyrészt a Regionális Operatív Programok által nem érintett turistaútvonalak felmérése és karbantartása, a térinformatikai rendszer továbbfejlesztése és üzemeltetése, a természetjárás népszerűsítése, népszerűsítő rendezvények szervezése, valamint a természetjárást elősegítő online szolgáltatások fejlesztése volt.

A 2019. évben kapott (elszámolt) támogatások és adományok felhasználásának részletes adatait az 1. számú melléklet tartalmazza.

III. EGYÉB KÖZHASZNÚ CÉLRA KAPOTT TÁMOGATÁS ÉS ADOMÁNY

Az MTSZ 2019-ben is jelentős összegű adományt kapott magyarországi jogi személyektől.

Az MTSZ tevékenységének legnagyobb támogatói voltak: a magyar állami erdészetek, amelyek részt vettek az Országos Kékkör Regionális Operatív Programokban, valamint a Versenyképes Közép-Magyarország Operatív Programokban (VEKOP) és a Gazdaságfejlesztési és Innovációs Operatív Programokban (GINOP) is mint az MTSZ konzorciumi partnerei.

Az erdészeteken kívül támogatta munkánkat az OTP Bank Nyrt., a Szerencsejáték Service Nonprofit Kft., valamint az MVM Magyar Villamos Művek Zrt.

A támogatásokat az MTSZ a következő közhasznú és cél szerinti tevékenységeire használta fel:

MEGNEVEZÉS	ÖSSZEG (EZER FORINT)
Egyéb jogi személyek pénzübeli támogatása és adománya	112 000
FELHASZNÁLÁS	
Túraútvonalak és attrakciók karbantartása, fejlesztése	9 125
Természetjárók Térinformatikai Rendszerének üzemeltetése	2 925
Rendezvények, versenyek támogatása	12 146
Túramozgalmak szervezése	8 842
TEKA-rendszer és OKK-szolgáltatóhálózat	2 293
Turista Magazin kiadása	15 853
Online túratervezés fejlesztése	5 615
Megyei feladatok támogatása	613
Interaktív honlap fejlesztése és üzemeltetése	5 308
Természetjárás népszerűsítése, marketing	10 797
Közhasznú működés közvetett ráfordításai, szervezet, működés	38 483
Felhasználás összesen	112 000

IV. EGYÉB KÖZHASZNÚ CÉLRA KAPOTT TÁMOGATÁS ÉS ADOMÁNY

A szövetség nettó árbevétele 20,7 millió forinttal (13%-kal) növekedett a 2018. évihez képest. Ezen belül a közhasznú tevékenység árbevétele az előző évi 51%-os növekedést követően 2019. évben lényegében nem változott, 102,8 millió forintról 101,5 millió forintra csökkent, ami 1%-os csökkenésnek felel meg. A közhasznú tevékenységeken belül az igazolófüzetek, kiadványok, reklámtermékek értékesítése és a Turista Magazin előfizetési és egyedi értékesítési árbevétele változatlan maradt a 2018. évhez képest.

Az egyéb bevételek (amelyek a megkapott és felhasznált támogatásokat is tartalmazzák) 16%-kal, 95,3 millió forinttal növekedtek a megelőző évihez képest. Ennek oka, hogy a költségvetéstől kapott támogatás a 2018. évinek a másfélszerese volt (2018. évben 300 millió Ft, 2019. évben 450 millió forint), de az egyéb jogi személyektől 2019. évben kapott adományok összege 145 millió forintról 112 millió forintra csökkent az előző évihez képest.

Szintén az egyéb (támogatási) bevételeket növelte a VEKOP- és a GINOP-támogatások 2018. évben befolyt, illetve elszámolt (járó vagy elhatárolt) 50,2 millió forintos bevétele.

A közhasznú és cél szerinti tevékenység ráfordításai is növekedtek a 2018. évhez képest: az összes ráfordítás 14%-kal haladta meg az előző évit.



A személyi jellegű kiadások a közhasznú és cél szerinti tevékenységeknél 57,8 millió forinttal, 448,9 millió forintra növekedtek, így az előző évi ráfordításnak 115%-át tették ki, azonos átlagos állományi létszám 8,6%-os növekedése mellett.

A közhasznú és cél szerinti tevékenység vesztesége 2019. évben 51,8 millió forint volt, amit meghaladt a vállalkozási tevékenység 52,9 millió forint összegű nyeresége. Az MTSZ adózott eredménye így 1,1 millió forint nyereség volt 2019. évben.

V. VÁLLALKOZÁSI TEVÉKENYSÉG

A szövetség 2019. évben végzett tevékenységei közül két tevékenység minősült vállalkozási tevékenységnek.


Az egyik a Turista Magazin nyomtatott és online hirdetési felületeinek, valamint az MTSZ által üzemeltetett honlapok felületeinek hirdetési célú értékesítése, amely a tavalyi évinél 15 millió forinttal több, 65 millió forint bevételt eredményezett.

A másik az MTSZ által alapított Turistacentrum Kft.-nek nyújtott pénzügyi-számviteli szolgáltatás, amelynek bevétele 3,2 millió forint volt 2019. évben.

A vállalkozási tevékenység közvetlen és felosztott költsége 20,8 millió forint.

Az egyéb közvetett költségeket bevételarányosan osztottuk meg, a vállalati általános költségeket (pl. irodabérleti díj) pedig létszámarányosan.

A vállalkozási tevékenység így összességében 52,9 millió forint nyereséggel járult hozzá a szövetség közhasznú tevékenységének finanszírozásához.



A vállalkozási tevékenység bevétele 73,7 millió forint volt, amely 8,5%-a a vállalkozási és közhasznú, valamint cél szerinti összes bevétel 867,7 millió forintos összegének. Mivel a vállalkozási tevékenység bevétele 2019. évben sem haladta meg a kedvezményezett 15%-os mértéket, a vállalkozási tevékenység után társaságiadó- és iparűzésiadó-fizetési kötelezettség nem keletkezett.

VI. KIMUTATÁS A VAGYON FELHASZNÁLÁSÁRÓL

A Magyar Természetjáró Szövetség vagyonát 2019. évben a tárgyévi közhasznú és cél szerinti, valamint a vállalkozási tevékenység összevont 1 103 ezer forint eredménye növelte, a vagyonban egyéb változás nem történt.

A saját tőke változása

MEGNEVEZÉS	SAJÁT TŐKE ÖSSZESEN	INDULÓ TŐKE	TŐKE TARTALÉK	TŐKE-VÁLTOZÁS	LEKÖTÖTT TARTALÉK	ÉRTÉKELÉSI TARTALÉK	ADÓZOTT EREDMÉNY ALAPTEV.-BŐL	ADÓZOTT EREDMÉNY VÁLLALK.-I TEV.-BŐL
Nyitóállomány az év elején	54 843	8 973		59 114			-39 477	26 233
A saját tőke elemeinek egymás közötti mozgása (+/-)								
Előző évi eredmény átvétele tőketartalékba				-13 244			39 477	-26 233
A saját tőke változása								
Tőketartalék- vagy eredménytartalék-átadás								
Adózott eredmény	1 103						-51 788	52 891
Összesen	1 103						-51 788	52 891
Záróállomány az év végén	55 946	8 973	0	45 870	0	0	-51 788	52 891

VII. VEZETŐ TISZTSÉGVISELŐKNEK NYÚJTOTT JUTTATÁSOK

A vezető tisztségviselők és más választott tisztségviselők sem munkaviszonyból eredően, sem más jogcímen nem kaptak juttatást a szövetségtől. A választott tisztségviselők semmilyen kölcsönt, előleget stb. nem vettek fel a szövetségtől. A szövetségnek nincs nyugdíjfizetési kötelezettsége a vezető tisztségviselőkkel és a választott testületek tagjaival szemben.

VIII. KÖZHASZNÚ SZERVEZET BEMUTATÁSA

VÁLASZTMÁNY

A Magyar Természetjáró Szövetség választmánya 2019. május 25-ei VÜH-5 (2019. 05. 25.) számú határozatával elfogadta a 2018. évi pénzügyi beszámolót és közhasznúsági mellékletét.

Az MTSZ 2019. december 31-én hatályos alapszabályát a 2016. 05. 21-ei küldöttközgyűlés fogadta el. A jelen beszámoló fordulónapját követően jelenleg is hatályban van.

ELNÖKSÉG

Az MTSZ ügyintéző és képviseleti szerve az elnökség, amelynek tagjait a választmány 4 évre választja meg.

A Magyar Természetjáró Szövetség elnökségének személyi összetétele 2019. december 31-én:

Elnök: Garancsi István

Tiszteletbeli elnök: Thuróczy Lajos

Az elnökség tagjai: Asbóth Katalin

Csiba Ágoston

Nagy Zoltán Péter

Dr. Rosztóczy András

Dr. Seregi János

Szollár Domokos


Az elnökség feladata és hatásköre

Az ellátandó feladatok vonatkozásában stratégiai döntéseket hoz, meghatározza az elindítandó projekteket (munkafeladatokat), ezek lényegi tartalmát, költségvetését. A futó projektek vonatkozásában legalább elnökségi ülésenként ellenőrzi ezek állását, operatív végrehajtását.

Dönt pályázatokon való részvételről. Az elnökség tagjai operatív munkát csak abban az esetben látnak el, ha erre a konkrét feladat meghatározásával az elnökség a tagot erre kifejezetten felkéri. Az elnökség az általa meghatározott projektek vonatkozásában szükség esetén egyeztet a vezetővel az projektek végrehajtásának módját, az abban részt vevők körét.

Az elnökség az országos központ igazgatójával közösen alakítja ki a szövetség országos központjának munkaszervezeti rendjét (szervezeti hálóját). Az elnökség fenti egyeztető és ellenőrző tevékenységét az igazgatón keresztül, a szervezeti rend figyelembevételével végzi.

Az elnök és az elnökség feladataikat társadalmi megbízatásban végzik.



A szövetség országos központja

A szövetség országos központjának vezetője az igazgató, aki az elnökség irányítása alatt folyamatosan intézi a szövetség ügyeit, szervezi és összehangolja a választmány és az elnökség határozatainak végrehajtását, gyakorolja a munkáltatói jogokat az MTSZ országos központjának beosztott munkatársai felett.

Ellenőrző testület

A szövetség felügyelő szerve az ellenőrző testület.

Az ellenőrző testület tagjai:

Elnök: Szabó Imre


Tag: Dúl Zita

Dr. Gyökeres Zoltán

IX. A KÖZHASZNÚSÁGI JOGÁLLÁS MEGTARTÁSÁNAK, ILLETVE MEGFELELŐ TÁRSADALMI TÁMOGATOTTSÁGÁNAK BEMUTATÁSA

A 2011. évi CLXXV. törvény 32. §-a alapján a Magyar Természetjáró Szövetség ezúton nyilatkozik, hogy a törvény szerint a megfelelő erőforrás a szövetség rendelkezésére áll: a tárgyévet megelőző két lezárt üzleti évének vonatkozásában az éves árbevétele az 1 000 000 forintot meghaladja, illetve a személyi jellegű ráfordításai – a vezető tisztségviselők juttatásainak figyelembevétele nélkül – elérik az összes ráfordítás egynegyedét: 2018. évben ez az arány 53%, 2019. évben pedig szintén 53% volt.

A megfelelő társadalmi támogatottság a szövetségnél kimutatható, mivel a közhasznú tevékenység érdekében felmerült költségek, ráfordítások elérik az összes ráfordítás felét: 2018. évben ez az arány 60%, 2019. évben pedig 66% volt.





Támogatási program megnevezése	Támogatási időszak	Támogatás összege a támogatási időszak alatt	2019. évben megkapott, elszámolt támogatás összesen	Összesenből 2019. évben igényelt (járó) támogatás	Összesenből 2019. évben időbelileg elhatárolt támogatás	Támogatási program keretében 2019. évben elszámolt ráfordítás (*)			
						Felhalmozás	Dologi	Személyi jellegű	Összesen
Regionális Operatív Program Országos Kékkör nyomvonal és attrakciók fejlesztése Észak-Magyarország régió, kiemelt	2013-2015	264 179	11 661				11 661		11 661
Regionális Operatív Program Országos Kékkör nyomvonal és attrakciók fejlesztése Észak-Magyarország régió	2013-2015	96 603	3 903				3 903		3 903
Regionális Operatív Program Országos Kékkör nyomvonal és attrakciók fejlesztése Észak-Alföld régió	2013-2015	46 305	2 549				2 549		2 549
Regionális Operatív Program Országos Kékkör nyomvonal és attrakciók fejlesztése Dél-Alföld régió	2013-2015	146 896	7 228				7 228		7 228
Regionális Operatív Program Országos Kékkör nyomvonal és attrakciók fejlesztése Közép-Dunántúl régió	2013-2015	76 170	2 913				2 913		2 913
Regionális Operatív Program Országos Kékkör nyomvonal és attrakciók fejlesztése Közép-Dunántúl régió BKÜ	2013-2015	58 310	2 386				2 386		2 386
Regionális Operatív Program Országos Kékkör nyomvonal és attrakciók fejlesztése Dél-Dunántúl régió	2013-2015	102 977	5 216				5 216		5 216
Regionális Operatív Program Országos Kékkör nyomvonal és attrakciók fejlesztése Nyugat-Dunántúl régió	2013-2015	48 414	2 189				2 189		2 189
Regionális Operatív Program Országos Kékkör nyomvonal és attrakciók fejlesztése keretében konzorciumi partnerektől átvett promóciós eszközök	2016	31 695	5 275				5 275		5 275
Versenyképes Közép Magyarország Operatív Program VEKOP-4.1.1-15-2017-00006	2017-2020	64 182	14 384			11 707	7 008	7 376	26 091
Versenyképes Közép Magyarország Operatív Program VEKOP-4.1.1-15-2017-00007	2017-2020	121 554	16 347		549	0	1 055	15 292	16 347
Gazdaságfejlesztési és Innovációs Operatív Program GINOP-7.1.2-15-2017-00017	2017-2020	57 255	3 544		3 544	144	3 544	0	3 688
Gazdaságfejlesztési és Innovációs Operatív Program GINOP-7.1.2-15-2017-00018	2017-2020	30 274	1 334		1 334	144	1 334	0	1 478
Gazdaságfejlesztési és Innovációs Operatív Program GINOP-7.1.2-15-2017-00019	2017-2020	58 333	17 359	7 935	5 430	5 019	10 246	7 113	22 378

Támogatási program megnevezése	Támogatási időszak	Támogatás összege a támogatási időszak alatt	2019. évben megkapott, elszámolt támogatás összesen	Összesenből 2019. évben igényelt (járó) támogatás	Összesenből 2019. évben időbelileg elhatárolt támogatás	Támogatási program keretében 2019. évben elszámolt ráfordítás (*)			
						Felhalmozás	Dologi	Személyi jellegű	Összesen
Gazdaságfejlesztési és Innovációs Operatív Program GINOP-7.1.2-15-2017-00020	2017-2020	50 780	2 671		2 604	144	2 671	0	2 815
Gazdaságfejlesztési és Innovációs Operatív Program GINOP-7.1.2-15-2017-00021	2017-2020	47 979	-5 389	-8 716	3 327	144	-5 389	0	-5 245
Emberi Erőforrások Minisztériuma: szabadidősport	2014	305 379	20 038				20 038		20 038
Emberi Erőforrások Minisztériuma: szabadidősport	2015-2016	297 150	2 605				2 605		2 605
Emberi Erőforrások Minisztériuma: szabadidősport támogatása	2016	299 733	2 947				2 947		2 947
Emberi Erőforrások Minisztériuma: szabadidősport támogatása	2017	150 000	2 286				2 286		2 286
Emberi Erőforrások Minisztériuma: szabadidősport	2018	300 000	24 421				24 421		24 421
Emberi Erőforrások Minisztériuma: szabadidősport	2019	450 000	432 777			16 968	166 248	266 529	449 745
Személyi jövedelemadó 1%-a, cél szerinti és közhasznú tevékenységek	2019	917	917				917		917
Állami és központi költségvetés összesen:			579 561	-781	16 788	34 270	283 251	296 310	613 831
Egyéb jogi személyek: célszerinti és közhasznú tevékenységek pénzbeli támogatása, adomány	2019	112 000	107 820			4 540	71 165	36 655	112 360
Egyéb jogi személyek: célszerinti és közhasznú tevékenységek természetbeni támogatása	2019		827				827		827
Egyéb jogi személyek összesen			108 647			4 540	71 992	36 655	113 187
Mindösszesen			688 208	-781	16 788	38 810	355 243	332 965	727 018

(*) A 2019. évben elszámolt dologi ráfordítás tartalmazza a tárgyévben és a korábbi években fejlesztési célra fordított támogatásból adódó értékcsökkenési leírás ráfordítását is.

