

# KÖZHASZNÚSÁGI JELENTÉS

A 2020. DECEMBER 31-EI EGYSZERŰSÍTETT ÉVES BESZÁMOLÓHOZ



---

**TASSY MÁRK**  
igazgató  
Magyar Természetjáró Szövetség

Budapest, 2021. április 30.

# KÖZHASZNÚSÁGI JELENTÉS

A 2020. DECEMBER 31-EI EGYSZERŰSÍTETT ÉVES BESZÁMOLÓHOZ



Szervezet neve: Magyar Természetjáró Szövetség  
Székhelye: 1065 Budapest, Bajcsy-Zsilinszky út 31.  
Postacíme: 1244 Budapest, Pf. 846  
Bírósági bejegyzés száma: 01-02-000049  
Adószáma: 19001511-2-42  
Bankszámlaszáma: 11786001-20107790-00000000  
Hivatalos képviselő neve, beosztása: Tassy Márk igazgató  
Telefonszáma: +36 20 538 3525  
Ímélcíme: tassy.mark@termeszettjaro.hu


# BEVEZETŐ

Az 1987-ben önállósodott, 1998 óta közhasznú Magyar Természetjáró Szövetség célja, hogy népszerűsítse és elősegítse a kulturált egyéni és szervezett természetjárást. Mindezt tagszervezeteink közreműködésével végezzük, elsősorban a természetjárás, az aktív, valamint az ökoturizmus területén. A természetjárás – mint szabadidősport – szervezésének támogatásán keresztül az egészséges életmód kialakítását, elterjesztését és a természet védelmét tartjuk legfontosabb küldetésünknek.

A 2020-as esztendő az élet minden területén óriási változást hozott. A koronavírus-járvány a társadalom minden szereplőjére hatással volt, kikre negatív értelemben, mert egész szektorok váltak kiüresedettté és életképtelenné, kikre pozitív hatást gyakorolva, hiszen számtalan szolgáltatás és tevékenység soha nem látott népszerűségnek örvend. Szerencsére a természetjárás és a szabad levegőn történő aktív kikapcsolódás is ezek közé tartozik. **Így elmondhatjuk, hogy a 2020-as év a hazai természetjárás történelmében soha nem látott méretű, minden mutatójában rekordotokat döntő történelmi esztendő volt.**

A 23 éve közhasznú szervezetként működő Magyar Természetjáró Szövetséget a legtöbben az Országos Kéktúra, illetve az Országos Kékkör kapcsán ismerik, ami nem véletlen, ugyanis az elmúlt években hatalmasat nőtt hazánk legendás túraútvonalának ismertsége és ezzel együtt a népszerűsége is. Ez 2020-ban tovább fokozódott, indikátoraink szerint kétszer annyi túrázó indult el a kék jelzésen, mint egy esztendővel korábban.

Az MTSZ 2020-ban is rengeteg, „víruskompatibilis”, a megnövekedett ügyféligényeket kiszolgálni képes fejlesztéssel és egy új rendezvénnyel igyekezett kedvet csinálni ehhez az életkortól függetlenül űzhető szabadidősporthoz. Tagszervezeteinken keresztül az egyik legnagyobb, tízezres nagyságrendű aktív tagsággal rendelkező nonprofit szervezet vagyunk, jól kiépített és hatékonyan működő országos hálózattal.



A gyalogos természetjárás alap-infrastruktúrájának, az ország turistaútvonal-hálózatának kialakítása a természetjáró szervezetek (egyesületek, szakosztályok) sok évtizedes önkéntes munkájának eredménye, amely napjainkra a természetjárás legnagyobb közkincsévé vált. A szövetség célja a Magyarországon található turistaút-hálózat felmérése, digitalizálása, illetve az így összegyűjtött térinformatikai adatok megosztása a felhasználókkal. 2020-ban több mint 4000 km jelzett turistaút nyomvonalának digitális rögzítését és feldolgozását végeztük el.

A tagszervezetek támogatásán és munkájuk megszervezésén túl az MTSZ számos egyéb módon és csatornán járul hozzá közvetlenül a természetjárás népszerűsítéséhez: koordinálja a turistautak jelzésfestését, „működteti” a legendás kéktúras mozgalmakat, kiadja a kategóriájában piacvezető Turista Magazint, valamint annak online változatát, a [www.turistamagazin.hu](http://www.turistamagazin.hu) weblapot, továbbá közösségi túraeseményt szervez. 2020-ban az immáron 3 éve elindított, Természetjáró.hu néven ismert túratervező oldal népszerűsége is tovább növekedett, a hozzá tartozó hasznos applikációt pedig 2020. év végére 237 ezren töltötték le.

Határozottan törekszünk arra, hogy **tevékenységeinkkel a lehető legkisebb ökológiai lábnyomot hagyjuk magunk után, ezért tevékenységeink jelentős részét digitális platformon végezzük**, amennyiben bármit nyomtatnunk kell, azt környezetbarát papírra tesszük, eseményeink pedig ennek a szemléletnek megfelelően egyre zöldebbek.

A Magyar Természetjáró Szövetség tárgyi és technikai fejlesztései nyomán létrejövő korszerű turisztikai szolgáltatások lehetővé teszik, hogy a jövőben egyre több, a természet iránt érdeklődő honfitársunk számára váljon vonzó és elérhető szabadidős tevékenységgé a természetjárás.

**A pandémia a természetjárást – mint a szinte egyetlen engedélyezett egészségmegőrző és egészségvédő tevékenységet – olyan ismertségű és keresettségű turisztikai terméké tette, mint soha azelőtt.** Így népszerűsítő tevékenységünk következményeként valóban egyre több hazai utazó „mentális térképén” jelenik meg a természetjárás mint reális és szerethető motiváció, illetve válik utazási döntéseik befolyásolójává az egészséges, szabad levegőn űzhető, a járványügyi intézkedéseknek is megfelelő tevékenység.



# I. A 2020. ÉVI KÖZHASZNÚ ÉS CÉL SZERINTI TEVÉKENYSÉG ÖSSZEFOGLALÁSA

## 1. A VERSENYKÉPES KÖZÉP-MAGYARORSZÁG OPERATÍV PROGRAM (VEKOP) ÉS A GAZDASÁGFEJLESZTÉSI ÉS INNOVÁCIÓS OPERATÍV PROGRAM(GINOP) PÁLYÁZATAI KERETÉBEN ELVÉGZETT FELADATOK

A Magyar Természetjáró Szövetség az „Aktív turisztikai hálózatok infrastruktúrájának fejlesztése” című konstrukció keretében egyidejűleg 7 pályázat megvalósításában vesz részt konzorciumvezetőként az alábbiak szerint:

| PROJEKT AZONOSÍTÓ SZÁMA   | PÁLYÁZAT CÍME  | KONZORCIUMI PARTNEREK   | KÖLTSÉGVETÉS ÖSSZEGE (FORINT) |
|---------------------------|--|---|-------------------------------|
| VEKOP-4.1.1-15-2017-00006 | „Gyalogszerrel felfedezni a Börzsöny turisztikai termékínálatát”   | Ipoly Erdő Zrt.   | 432 654 202                   |
| VEKOP-4.1.1-15-2017-00007 | „Gyalogszerrel felfedezni a Budapest környéki hegységek és a Gödöllői-domb-ság turisztikai termékínálatát” | Pilisi Parkerdő Zrt.,<br>Mogyoród Nagyközség<br>Önkormányzata                       | 1 078 970 645                 |
| GINOP-7.1.2-15-2017-00017 | „Gyalogszerrel felfedezni Észak-Magyarország turisztikai termékínálatát”                                   | Egererdő Zrt., Északerdő Zrt.,<br>Magyar Turisztikai<br>Ügynökség                   | 471 045 480                   |
| GINOP-7.1.2-15-2017-00021 | „Bakancsos barangolás a Bakonytól a Balatonig”   | VERGA Zrt., Bakonyerdő Zrt.,<br>Magyar Turisztikai<br>Ügynökség                     | 454 985 565                   |
| GINOP-7.1.2-15-2017-00020 | „Alpokaljai kalandozás a Sopron-Fertő térségében”  | TAEG Zrt.,<br>Magyar Turisztikai<br>Ügynökség                                       | 477 628 167                   |
| GINOP-7.1.2-15-2017-00018 | „Somogy bejárható varázsa”   | SEFAG Zrt.,<br>Magyar Turisztikai<br>Ügynökség                                      | 249 158 249                   |
| GINOP-7.1.2-15-2017-00019 | „Lépésekre a Dunakanyartól”  | Pilisi Parkerdő Zrt.,<br>Vasas Horgászegyesület,<br>Magyar Turisztikai<br>Ügynökség | 418 490 971                   |

2020-ban megkezdtek a pályázatok műszaki tartamának megvalósítását, amelynek keretében az építési beruházások kivitelezésére 39 közbeszerzési eljárást indítottunk. Az eljárások eredményeként konzorciumi partnereink 34 kivitelezési szerződést kötöttek 59 helyszínen megvalósítandó fejlesztésre.

Az építések a szerződések szerinti ütemezésben haladnak. Befejeződtek a nagyvázsonyi figyelőtorony felújítási munkái, elkészültek a VERGA Zrt. és az Északerdő Zrt. esőbeállói, hamarosan átadásra kerül az Ipoly Erdő Zrt. Irma-forrásnál épített játszótere és a VERGA Zrt. Nagyvázsonyban épített parkolója és közúti

csatlakozása. Mogyoród Nagyközség Önkormányzata elkészült a Természetes Energia Állomás Fogadóépülete, a TAEG Zrt. az Erdő Háza építésével, a Pilisi Parkerdő Zrt. a Hideg-völgyi erdészlak épületeinek felújításával.

Az Ipoly Erdő Zrt. az év során ünnepélyes keretek között tartotta meg a Várhegy-kilátó és a márianosztrai pálos emlékhely átadóját.

A Vasas Horgászegyesület sikeresen befejezte a Kerektavi Természetház kivitelezését.

Az építőiparban tapasztalható folyamatos áremelkedés következtében 3 projektünk esetében a támogatási összeg emelését kértük az irányító hatóságtól, amelyek jóváhagyása megtörtént az alábbiak szerint:

| KONZORCIUMI PARTNER | TÁMOGATÁS TÖBBLÉTÖSSZEGE (FT) |
|---------------------|-------------------------------|
| TAEG Zrt.           | 15 901 047                    |
| SEFAG Zrt.          | 32 196 944                    |
| VERGA Zrt.          | 24 202 693                    |

Az építéseken túl a nem közbeszerzés-köteles beszerzések megfelelő ütemben haladnak.

A Magyar Természetjáró Szövetség a projektek keretében túraajánló füzeteket ad ki a projektterületeken található 9 tájegység területére, amelyek közül 6 füzet már elkészült.

A projektek előrehaladásáról a nyilvánosság keretében folyamatos tájékoztatást nyújtunk projektjeink honlapjain.

Az előző programozási időszakban sikeresen lezárt, „Az Országos Kékkör nyomvonalának és attrakcióinak multifunkciós fejlesztése, a túraútvonalak téradatalalapú nyilvántartási és fenntartási rendszerének kialakítása, a kapcsolódó szolgáltatások fejlesztése” megnevezésű projektjeink fenntartását folyamatosan biztosítjuk, a projektek fenntartási ideje 2021. 12. 31-én zárul.



## 2. AZ ORSZÁGOS GYALOGOS TURISTAÚT-HÁLÓZAT FEJLESZTÉSE, KARBANTARTÁSA

A hazai gyalogos turistautak alatt azt a **szabványos 11 turistajelzésből építkező hálózatot** értjük, amely 1930 óta egy egységes logikai rendszer mentén szerveződik és kerül jelölésre. A jogszabályi környezet hiányosságai ellenére az MTSZ évek óta végzi ezen hálózat karbantartását és működtetését a már 6. éve folyamatosan működő jelzésfestési pályázatával. Továbbá a turistautak felmérésének munkáit is kiterjesztettük, köszönhetően annak a 2019 decemberétől életbe lépett állami megbízásnak, amely szerint hivatalosan is szövetségünk vezeti az erdei turistautak nyilvántartását.

A feladatot a Magyar Közlöny 2019. évi 220. számában közzétett, a 383/2016. (XII. 2.) módosított kormányrendelet R93. 12. § (7) bekezdése tartalmazza:


„A Magyar Természetjáró Szövetség vezeti az Evt. 93. § (6) bekezdés szerinti nyilvántartást.”

Az erdőről, az erdő védelméről és az erdőgazdálkodásról szóló 2009. évi XXXVII. törvény 93. § (6) bekezdése szerint:

„Turistaútvonalat jól láthatóan, az e törvény végrehajtására kiadott jogszabály szerint jelzéssel kell megjelölni, és nyilván kell tartani.”

2020-ban további lépéseket sikerült tennünk a turistautak magyarországi szabályozása felé. Egyrészt a használt jelképrendszer műszaki szabványosítását végeztük el, másrészt a meglévő (felmért) turistautak minőségbiztosításának feladataival haladtunk, miközben a szövetség felméréséből származó utak adatbázisa is tovább bővült.

Elkészítettük az 1988-as „Általános turistatájékoztató jelképek. Gyalogosút és – irányjelzések” szabványnak (MSZ 20587-2:1988) az aktualizált, korszerűsített verzióját, amelyben az alap 11 turistajelzés fogalmait, műszaki paramétereit definiáltuk. Az új magyar szabvány anyaga „Gyalogos turistautak és jelzései” címen 2021-ben kerül beadásra a Magyar Szabványügyi Testülethez. Az alábbi árában a 11 szabványos jelzés képe és alkalmazható színei láthatók.



A turistautak kezeléséhez kapcsolódnak az e szabványban meghatározott gyalogos turistautakat egységes eszközökkel és módszertanul történő, nagy pontosságú turistaút-hálózati méréseink is, hiszen az ebből érkező, minőségbiztosított adatok képezik az alapját a készülő országos erdeituristaút-nyilvántartásnak. Elsőként az egyes állami erdőgazdaságok vagyonkezelésében lévő erdőterületeken vezető utak szabályozása (elfogadtatása) és karbantartása a meghatározott célunk, illetve feladatunk. Ebben kaptunk további támogatást az Országos Erdő Tanácstól is, amely 2020. június 18-i ülésén bemutatott előterjesztésünket követően kimondta:

„Az Országos Erdő Tanács kiemelt jelentőséget tulajdonít a turistautaknak és azok könnyen elérhető nyilvántartásának, és első lépésként szorgalmazza az egyeztetést a földhasználók – ezen belül prioritásként az állami erdőgazdaságok – és a nyilvántartó hatósági feladatokat ellátó MTSZ között a meglévő erdei turistautak vonalvezetéséről, kölcsönös elismeréséről.”

**Szövetségünk évek óta kiemelt feladatként kezeli a magyarországi gyalogos turistautak hálózatának felmérését,** amelynek 2020-as évi terepi munkáit már egy korszerűsített és kibővített eszközparkkal – GNSS-antennákkal, valamint kézi kontrollerekkel – kezdtük el. A kontrollereken futó szoftverek belső fejlesztése is folyamatos, követve ezzel a használói (felmérői) igényeket, így segítve a hatékonyabb terepi munkavégzést. Az év első felében elkészültünk a **szoftver 2.0 verziójával,** amelyet széles körű tesztelés után használatba is vettünk. Ezek a lépések is segítettek minket abban, hogy 2020 elején sikeresen befejeztük a 2018-ban elkezdett VEKOP–GINOP-fejlesztésekben vállalt térképes túraismerető füzetekhez kapcsolódó túrák felmérési munkáit.

Az 1. pontban ismertetett projektek keretein belül az egyes fejlesztési területek kihagyhatatlan látnivalóit, megvalósuló fejlesztéseit bemutató kiadványok készülnek.



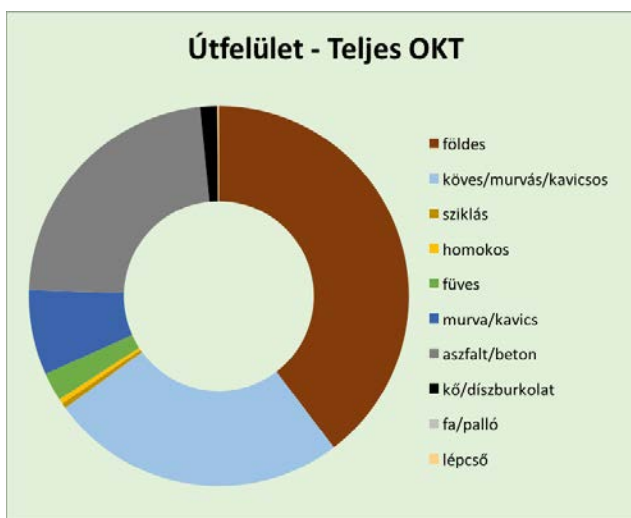
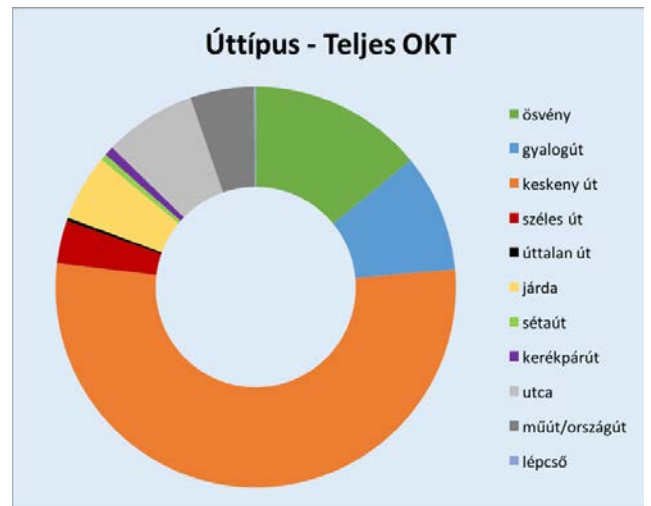
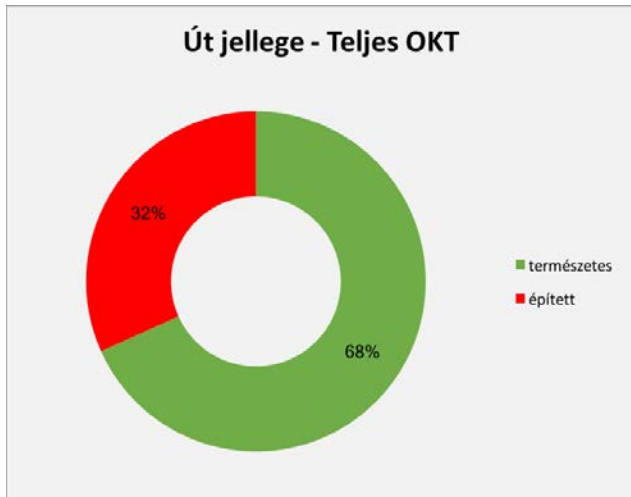


Ezek közül *A Zempléni-hegység 40 legszebb túrája*, *A Balaton-felvidék 40 legszebb túrája*, valamint *a Budapest 50 legszebb túrája* című túrafüzetekhez kapcsolódó túrák útvonalainak adatait rögzítették felmérőink. Ezt követően visszatértünk a turistautak hálózatának mérésére egy rövid, ám annál hatékonyabb felméréssel a **Soproni-hegység** még hiányzó területein, ahol a még hiányzó turistautak adatait hozták be felmérőink. Majd megterveztük az **Országos Kéktúra** (OKT) útvonalának teljes helyszínelését, amelynek a nyár elején megkezdett terepi munkái augusztusban zárultak. Erre egyrészt az állandó és jelentősebb nyomvonalváltozások szolgáltatottak okot, másrészt az október 10-ére tervezett, Kéktúrázás Napja elnevezésű, a túrázást a kéktúrázáson keresztül népszerűsítő országos rendezvényünk naprakész és biztonságos megszervezése.

A feladat elvégzése során nemcsak a turistaút hosszát rögzítettük, hanem számos további paramétert – esetlegesen megoldandó problémákat – is felvettünk terepen, ami ez esetben nagyszámú útjellemzőt és mintegy 6300 db kapcsolódó POI-t eredményezett. Ezen információk alapján készült el a Kéktúrázás Napja eseményének a weboldala, továbbá frissítettük az igazolófüzet és útvonalvázlat térképes oldalait, valamint adatsorait.

A felmérők munkájának nyomán az útvonalon előállt problémák megoldásával a „kéktúra-karbantartók” foglalkoztak, ezzel is biztosítva a kék út napi szintű biztonságos átjárhatóságát. Továbbá beszédes grafikonok is készültek, bemutatva ezzel az Országos Kéktúra útvonalának jellegzetességeit.





Az Országos Kéktúra útvonalának méréseit és feldolgozási munkáit követően a hálózatos mérések kiterjesztett terepi feladataival folytattuk az évet október elejétől december végéig. Felmérőink ezúttal az országos erdeituristaút-nyilvántartás és -szabályozás feladataihoz igazodva az állami erdőgazdaságok kezelésében lévő területek közül az **Északerdő**, majd az **Egererdő** működési területein futó turistautak hálózatát mérték fel. A terepi munkákat követő feldolgozási feladatok folyamatosan zajlanak, befejezésük 2021-ben történik meg.

A turistautak felmérésében 2020-ban elvégzett feladatainkat az alábbi táblázat összesíti:

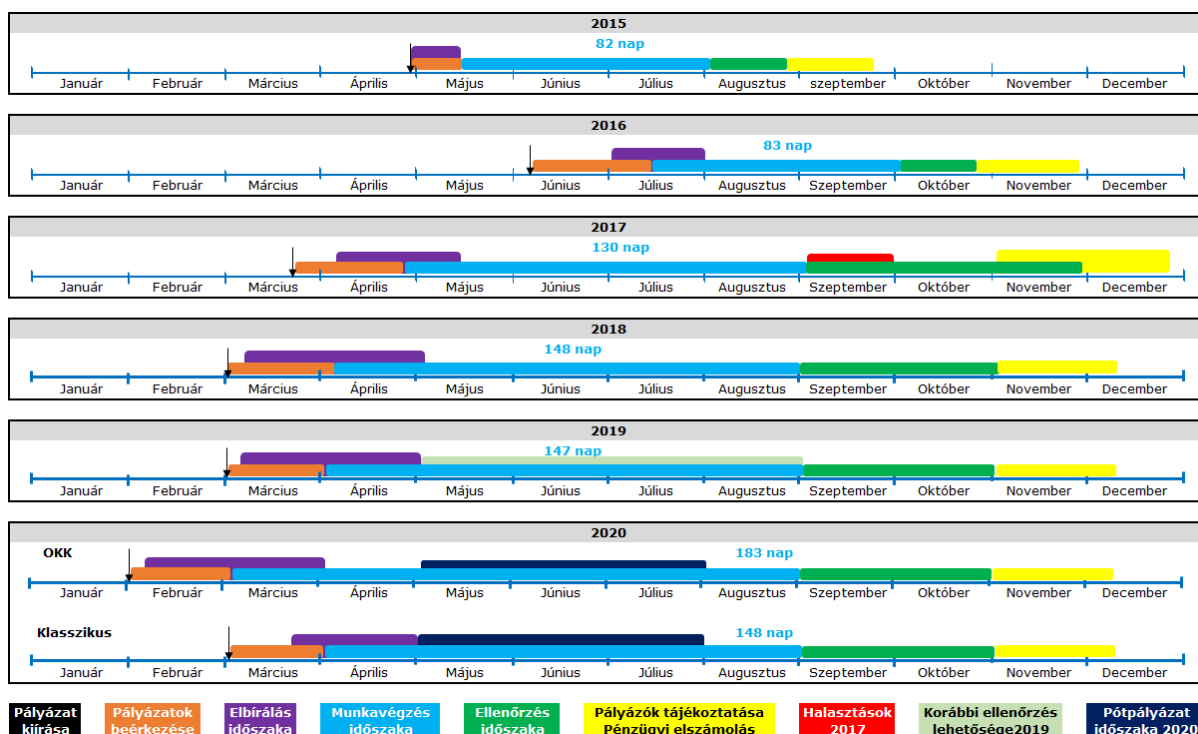
| FELMÉRT TERÜLET                          | NYERS ADAT           | FELDOLGOZOTT ADAT   |
|--|----------------------|---------------------|
| Az Alpokalja 20 legszebb túrája          | 0 km (2019-ben mért) | 70 km               |
| A Bükk 40 legszebb túrája                | 0 km (2019-ben mért) | 375 km              |
| A Zempléni-hegység 40 legszebb túrája    | 580 km               | 480 km              |
| A Balaton-felvidék 40 legszebb túrája    | 440 km               | 340 km              |
| Budapest 50 legszebb túrája              | 685 km               | 535 km              |
| Soproni-hg. hálózati kiegészítés         | 160 km               | 100 km              |
| Országos Kéktúra (OKT)                   | 1300 km              | 1200 km             |
| Északerdő területén hálózat              | 910 km               | 30 km (folyamatban) |
| Egererdő területén hálózat (folyamatban) | 750 km               | 0 km                |
| <b>Összesen:</b>                         | <b>4825 km</b>       | <b>3130 km</b>      |



## Jelzéstés

Szövetségünk hatodik éve hirdeti meg a turistautak karbantartásához kapcsolódó jelzéstési pályázatát. Az elmúlt évek során a pályázati rendszerünk sokat fejlődött mind a technikai megoldásokban, mind a folyamat feladatainak ütemezését tekintve.

Ezt a fejlődést mutatja be szemléletesen az alábbi ábra.



Ahogy látható, 2020-ban már két pályázati ciklusban, illetve egy pótpályázat során biztosítottunk lehetőséget a jelzéstés szakembereknek. Az első részben, 2020 februárjában a kéktúra nyomvonalainak problémás, jelzeshiányos szakaszainak festésére koncentráltunk, és arra lehetett célirányosan pályázni. A következő lépcsőben, márciusban pedig a felújításra szoruló, szabványos gyalogos turistajelzések pályázata nyílt meg, amelyet klasszikus pályázatnak hívunk.

[http://mtsz.org/cikk/mtsz\\_kektura\\_jelzesfestes\\_2020](http://mtsz.org/cikk/mtsz_kektura_jelzesfestes_2020)

[http://mtsz.org/cikk/megnyilt\\_az\\_idei\\_jelzesfestes\\_palyazat](http://mtsz.org/cikk/megnyilt_az_idei_jelzesfestes_palyazat)

Májustól indult a 2019-ben bevezetett ún. pótpályázat, amelyet a nagy érdeklődés miatt végül június elején, a tervezettnél korábban, sikeresen lezártunk.

[http://mtsz.org/cikk/megnyilt\\_a\\_jelzesfestes\\_2020\\_potpalyazata](http://mtsz.org/cikk/megnyilt_a_jelzesfestes_2020_potpalyazata)

[http://mtsz.org/cikk/lezarult\\_a\\_jelzesfestes\\_2020\\_potpalyazata](http://mtsz.org/cikk/lezarult_a_jelzesfestes_2020_potpalyazata)



2020 újtásaként, a jelzéstfestési pályázat mindhárom részét a térinformatikai rendszerünkben létrehozott, saját fejlesztésű elektronikus pályázati felületen valósítottuk meg, amely segédlettel bővített, praktikus adatlapjával, térképi felületével egyszerre támogatta a pályázókat és kollégáinkat, valamint a nyomtatott anyagok csökkentésével jól prezentálja környezettudatos hozzáállásunkat. Ráadásul a járványveszély miatti vészhelyzeti intézkedések tavaszi zárásai ezért sem érintették negatívan feladataink folyamatos ellátását.

2020-ban összesen 67 pályázó (elsősorban természetjáró egyesület) vett részt, és 1768 km turistaút felújítására kötöttünk szerződést az elbírálást követően, amely az elmúlt évek tekintetében kimagaslónak számít.

A pályázók a festési munkákat a tavaszi lezárások miatt elsősorban nyáron végezték, amelyekhez az MTSZ minden esetben szabványos jelzéstfestői sablonkészletet biztosított az útjelzésvezetőknek.

| ELFOGADOTT PÁLYÁZATOK                  | PÁLYÁZAT         | PÓTPÁLYÁZAT     | SZERZŐDÉS      |
|--|------------------|-----------------|----------------|
| Országos Kékkör (OKK)                  | 609,2 km         | 69,8 km         | 679 km         |
| Szabványos turistautak<br>(klasszikus) | 929,3 km         | 159,7 km        | 1089 km        |
| <b>Összesen</b>                        | <b>1538,5 km</b> | <b>229,5 km</b> | <b>1768 km</b> |





A felújítási munkák készre jelentései után, szeptember elejétől vette kezdetét a szokásos terepi ellenőrzések időszaka 22 tapasztalt jelzősfestő szakember segítségével. Az értékelések alapján **végül 1493 km turistaút felújítása volt megfelelő**, azaz kifizethető, az alábbiak szerint:

| ELLENŐRZÖTT, KIFIZETETT PÁLYÁZATOK  | FELÚJÍTOTT TURISTAÚT |
|-------------------------------------|----------------------|
| Országos Kékkör (OKK)               | 618,4 km             |
| Szabványos turistautak (klasszikus) | 875 km               |
| <b>Összesen</b>                     | <b>1 493,4 km</b>    |

Minden év végén a felújítások eredményeiről a szövetség honlapján is beszámolunk:

[http://mtsz.org/cikk/a\\_2020.\\_evi\\_mtsz\\_jelzesfesto\\_palyazatok\\_eredmenyei](http://mtsz.org/cikk/a_2020._evi_mtsz_jelzesfesto_palyazatok_eredmenyei)

A vizuális átláthatóság miatt éves bontású, publikus térképet is működtetünk, ahol megtalálhatók és a rétegkezelőben kiválaszthatók az egyes évek felújításai, valamint a turistautak szakaszaira kattintva megjelenik az adott szakasz felújítását végző szervezetnek és útjelzésvezetőnek (jelzősfestő szakembernek) a neve, a megújult út hossza, illetve a jelzés képe és színe. Ez a térképünk innen elérhető:

<https://turistaterkepek.hu:3344/webappbuilder/apps/97/>



## Útirányjelző és helymeghatározó táblák karbantartása

Szövetségünk az Országos Kékkör mentén 2015-ben a kéktúrázók tájékozódását segítő céllal útirányjelző, helymeghatározó és megközelítőtáblákat telepített. A kihelyezett táblák karbantartásának feladatait rendszeresen elvégezzük, ami alatt a hibás- és/vagy károsodott táblák cseréjét, javítását értjük. 2019-ben a Zempléni-hegységben tematikus utak mentén, valamint Mályinkától Hollóházaig az Országos Kéktúrán (OKT), továbbá az Alföldi Kéktúra (AK) Sátoraljaújhely és Cigánd közötti szakaszán végeztünk a táblákhoz kapcsolódó fenntartási munkákat. A két utóbbi terület telepítésének terepi munkafolyamatai egészen 2020 tavaszáig elhúzódtak.

Ezt követően 2020-ban az Északi-középhegység további területein, az elmúlt évek munkáinak folytatásaként a Szarvaskő és Nagymaros közötti OKT-útvonalon folytattuk a karbantartás feladatait.

A tervezést követően az adatállományok véglegesítése előtt bevontuk a helyi tagegyesületeinket, illetve más helyi szervezeteket is. Az oszlopok helyzetét optimalizáltuk és – főként a nyomvonalváltozások függvényében – az OKT jelenlegi nyomvonalaéhoz igazítottuk.

A kész táblatartalmak a korrektúrázást követően, a grafikai és a nyomdai munkák eredményeként álltak elő. Az oszlopok helyszíni munkálatait (áthelyezések, megszüntetések, újak kihelyezése) nyáron végeztük el. Eközben elindítottuk a folytatást is, amely a Dunántúlon áthúzódó OKT mentén a Piliscsaba és Sümeg közötti részeket érintette. Itt a tervezési fázis után az adatok egyeztetését kezdtük el tagszervezeteink segítségével. Ugyanezt a folyamatot az Észak-Alföldön is elvégeztük, amely az AK Szekszárd és Cigánd közötti útvonalának szakaszait érintette.

Összefoglalva: 2020-ra megújult az OKT teljes kelet-magyarországi, a Zempléni-hegységtől a Duna vonaláig húzódó területe.

| 2020-BAN KARBANTARTÁS ALÁ ESŐ TERÜLET:<br>OKT MENTÉN, NAGYMAROS ÉS SZARVASKŐ KÖZÖTT |        |
|---|--------|
| Oszlop  | 177 db |
| Helymeghatározó   | 177 db |
| Egysoros irányjelző   | 359 db |
| Kétsoros irányjelző   | 53 db  |
| Háromsoros irányjelző   | 314 db |

### 3. A RANGER- ÉS SZOLGÁLTATÓHÁLÓZAT FENNTARTÁSA, FEJLESZTÉSE


Szövetségünk az Országos Kékkör útvonala mintegy 2550 kilométerének biztonságos bejárhatóságát összesen 18 állami erdőgazdasággal közösen, az úgynevezett **rangerhálózat** segítségével koordinálja. A kéktúrázóknak, valamint a terepi karbantartó kollégáinknak köszönhetően kiderülő anomáliákat a hálózat segítségével oldjuk meg. A kéktúrák mentén előforduló, könnyen elhárítható útvonalproblémák mellett 2020-ban az Országos Kéktúra kapott nagyobb hangsúlyt. 2020-ban az OKT, az RPDDK és az AK mentén összesen **28 nyomvonal-módosítást, 1 nagyobb ideiglenes terelést és 43 bélyegzőhelyhez** kapcsolódó, megoldandó feladatot végeztünk el.

Az aktív turizmus szolgáltatóit összefogó, **2015-ben létrehozott Országos Kékkör Szolgáltatóhálózat a megszokott formájában működött** 2020 során.

A szolgáltatóhálózathoz történő csatlakozás a kedvezményt adó partnerek számára továbbra is díjmentes, az általuk nyújtott kedvezmények mértéke 5–50%. 2020-ban a járványhelyzetből adódó védelmi intézkedések megnehezítették a szolgáltatók üzemelését,

a szigorítások következtében nem tudtak vendégeket fogadni, többen bezárásra kényszerültek. A korábbi években megrendezésre kerülő sportrendezvények elmaradása miatt a kedvezményes nevezési lehetőségek kiestek a kedvezmények köréből, viszont a MÁV-START Zrt. és a MAHART–PassNave Személyhajózási Kft. utazási vállalatok által nyújtott menetjegy-kedvezmények népszerűnek bizonyultak.

Az elfogadóhelyek típusainak megoszlását tekintve továbbra is a szálláshelyek dominálnak, majd a vendéglátóhelyek/éttermek, kulturális intézmények, nemzeti parkok, látogatóközpontok, túrafelszerelést árusító üzletek, kerékpár- és vízitúra-kölcsönzők alkotják a kínálat főbb részét. 2020-ban a partnerek száma, a fentebb leírt helyzetből kifolyólag, nem nőtt számottevően, **összesen 288 partner biztosított kedvezményt 412 elfogadóhelyen**, közülük 185 kerékpárpontként is működött.





A természetjaro.hu oldalon való ingyenes megjelenés – mint reklámfelület – vonzónak bizonyul a potenciális elfogadóhelyek számára is. A szolgáltatók igényes, információkban gazdag, képekkel illusztrált adatlappal kerülnek fel a gyűjtőfelületre, a térkép segítségével a túrázók pedig célzottan találhatják meg a számukra megfelelőt közülük.

Az előbb részletezett szolgáltatóhálózat kedvezményei a Magyar Természetjáró Szövetség által kibocsátott **Természetjáró Kedvezménykártyával (TEKA-kártya) vehetők igénybe**, amely változatlanul plasztikkártyaként érhető el.

Érvényessége 13 hónapra szól, amelynek kezdő hónapját az igénylők tetszés szerint választhatják meg. Szövetségünk, a már megvásárolt és 2020. 01. 01. – 2020. 04. 01. kezdetű érvé-

nyességgel rendelkező kártyák felhasználhatóságát meghosszabbította 2021. 06. 30-áig, hogy a kijárási korlátozások ne érintsék kedvezőtlenül a TEKA-kártyák tulajdonosait, és ezek feloldását követően pedig hosszabb ideig élhessenek a kártya nyújtotta kedvezményekkel.

Szintén a világjárvány következménye volt az is, hogy az év folyamán megszűnt a személyes kártyavásárlás és ügyintézés lehetősége. Helyette a turistashop.hu webáruházban történő online igényléssel juthattak hozzá a vevők a kártyához, ahol több alkalommal is, más termékekkel összevonva, akciós csomagban nyílt lehetőség a TEKA-kártya megvásárlására.



## 4. A TÉRINFORMATIKAI RENDSZER FEJLESZTÉSE ÉS ÜZEMELTETÉSE

Komplett térinformatikai rendszerünket és tudásbázisunkat folyamatos felülvizsgáljuk, ha szükséges, fejlesztjük, amely folyamatok eredményeit napi munkáink során látjuk igazán hasznosulni, ugyanis szinte minden szakmai tevékenységünkhöz szükséges geoinformatikai támogatást biztosítanunk.

A rendszer elemei mobilsoftverek, desktopprogramok, adatbázis- és webszerverek, webes felületeken egységes megjelenítésben látható térképi alkalmazások.

2020-ban is folyamatos felügyeletet kívánt a térinformatikai üzemeltetésünk, amely során biztonsági mentések, frissítések, tárhelykezelések valósultak meg, rendeztük az ArcGIS Online felület adatait, megújítottuk a felméréshez kapcsolódó ArcMap szoftverlicenccinket, valamint előkészítettük a rendszerhez kapcsolódó szoftverfrissítések ütemezését, megterveztük a 2021-es verzióváltást.

A **gyalogos turistautak felméréséhez** és karbantartásához kapcsolódó, 2020-ban elvégzett térinformatikai feladataink a következők voltak: a turistautakat felmérő csapat teljes körű és állandó informatikai/térinformatikai támogatásaként megvalósítottuk a felmérési módszertan és technológia 2.0 verzióra történő áttérését, elkészítettük a felmérési/feldolgozási folyamatokhoz a dokumentációkat és útmutatókat, ezáltal kialakítottuk a felmért/feldolgozott adatok minőségbiztosítását, létrehoztuk a digitális munkalapok térképi alkalmazásokon keresztüli felhasználását.


Az év során kialakítottuk a Turistautak WMS (Web Map Service) szolgáltatásunkat, továbbá elkezdtük megtervezni a turistautak nyilvántartását is.





A nyilvántartás kialakításához, ezáltal a turistautak rendezéséhez szükséges, különféle szervezetekkel történő egyeztetés során is hasznosítottuk a térinformatikai tudásunkat (Pest Megyei Kormányhivatal, Nébih, Agrárminisztérium, Lechner Tudásközpont, AÖFK, Országos Erdő Tanács).

**A turistautak karbantartásához** kapcsolódó, a 2020-as jelzésfestési pályázatokat kezelő pályázati felületeket szintén a térinformatikai rendszerünk biztosította. Itt a feladat a felületek (kéktúra, szabványos jelzések és pótpályázat) előkészítése és kezelése, továbbá a kéktúrák festéséhez a megpályázható szakaszok és adataik elkészítése volt.



A térinformatikusok feladata volt a kéktúra-változások adatbázisának (letölthető GPX-ek, szakaszok és bélyegzőhelyek), a változást menedzselő folyamatok és automatizálások kialakítása, illetve a többi, a szövetségben működő rendszerrel történő összehangolása.

Egy komolyabb fejlesztés során megújított kektura.hu weboldalhoz tér adatok előállítása, frissítése és a szolgáltatások elkészítése, az oldal teljes tesztelése úgyszintén a 2020-as év egyik kiemelt feladatákként valósult meg. Akárcsak a *Kéktúrázás Napja* rendezvényünk weboldalához szükséges tér adatok előállítása, frissítése és a szolgáltatások elkészítése (térképek és adatbázisok, API).

A pályázatok eredményeit 2015 óta mutató publikus térképi alkalmazásunkat szintén innen biztosítjuk. A jelzéseken kívül az útjelző táblák karbantartását – a tervezéstől a kivitelezést követő adminisztrálásig és a térképes megjelenítésig – a térinformatikus kollégáink végzik el a rendszerünk segítségével.

**A kéktúrák működtetéséhez, illetve promóciójához** (eseménymarketing) szintén az ArcGIS rendszeréből szolgáltatjuk a naprakész adatokat, amelyek egyrészt a kektura.hu-n jelennek meg, másrészt a kéktúrák igazolófüzeteinek éves frissítésében.

A fentiekén kívül **2020-ban további feladatok is érkeztek**, amelyek térinformatikai támogatást igényeltek. Ilyen volt többek között a VEKOP–GINOP-projektjeinkhez köthető kiadványok előállítását támogató térképi alkalmazás elkészítése, a szintén a GINOP–VEKOP-fejlesztésekhez tartozó tér adatok és a beágyazott térképek kezelése, valamint az egyéb projektek támogatása (pl. az Egy Csepp Figyelem Alapítvánnyal közös projekt a cukorbetegség világnapjára).

## 5.A SZERVEZETT TERMÉSZETJÁRÁS FELTÉTELEINEK BIZTOSÍTÁSA

A gyalogos természetjáró infrastruktúra feladatai, a Természetjáró Kedvezménykártya és szolgáltatónálzatának szervezése, valamint a térinformatikai üzemeltetés mellett szövetségünk alapvető civil tevékenysége az országos tagszervezeti hálózat működtetése, a szervezet évszázados múltra visszatekintő hagyományainak ápolása.

A Magyar Természetjáró Szövetséghez 2020-ban **összesen 225 szervezet csatlakozott, amelyeken keresztül több mint 13 000 tagszervezeti tagot**, szervezett természetjárót érünk el. A belépő egyesületek részére igény esetén térítésmentesen biztosítunk éves érvényesítő matricát, valamint természetjáró igazolványt, amellyel tagszervezeteink természetjárói igazolni tudják, hogy az ő szervezetük az országos szövetség tagja.

|                                     |               |
|-------------------------------------|---------------|
| <b>MTSZ-TAGSZERVEZETEK 2020</b>     | 225 szervezet |
| <b>TAGSÁGI ÉRVÉNYESÍTŐ MATRICÁK</b> | 13 231 fő     |

Tagságunk számára 2020-ban is biztosítottunk kedvezményeket. Ilyen volt az a lehetőség, hogy regisztrált tagszervezeteink 25% -kal kedvezőbb áron juthattak hozzá a szövetség online boltjában (Turistashop) bizonyos megjelölt kiadványokhoz.

A szövetségünkhöz csatlakozó egyesületek, valamint az érdeklődők részére különböző, a természetjárást érintő témákban az év során szakmai tájékoztatókat, eseményeket szerveztünk. A tavalyi évre nézve számos tervünk volt, ezek közül kettőt (január és februárban) még személyes jelenléttel tudtunk megvalósítani. Az egyik a tagság számra immár második alkalommal kiírt természetjáró rendezvények támogatásához kapcsolódott, ahol a 2020-as támogatás újdonságairól tájékoztattuk őket, valamint a környezettudatosabb rendezvényszervezéshez és ennek kommunikációjához kerestünk és hívtunk meg hiteles előadókat, segítve ezzel az egyesületek mindennapi életét, működését.

[http://mtsz.org/cikk/meghivo\\_a\\_2020\\_evi\\_rendezyentamogatas\\_tajekoztatojara](http://mtsz.org/cikk/meghivo_a_2020_evi_rendezyentamogatas_tajekoztatojara)

A másik évnyitó rendezvényünk témaköre a jelzésfestés volt, ahol az érintett szakemberek gyűltek össze és vitatták meg a 2019-es tapasztalatokat, a 2020-as évi pályázat újításait (elsősorban technikai fejlesztések), továbbá bemutatásra kerültek pozitív, követendő példák (pl. jelzésfestés diákokkal, cégekkel stb.) is.

[http://mtsz.org/cikk/lezajlott\\_a\\_jelzesfestok\\_orszagos\\_talalkozoja](http://mtsz.org/cikk/lezajlott_a_jelzesfestok_orszagos_talalkozoja)

**2020 márciusától** a világjárvány miatt megváltozott helyzet a tervezett szakmai rendezvényeink megvalósítását is teljesen átalakította. Elsőként és leggyorsabban a tagsági ügyfélszolgálatunkat alakítottuk át érintkezésmentes változatra, rugalmasan alkalmazkodva az aktuális rendeletekhez, folyamatosan tájékoztatva és az online térbe terelve minden érdeklődőt. Így biztosítottuk az állandó, rendszeres kapcsolattartást, a feladataink zavartalan ügymenetét.

Szintén tavasszal, személyes jelenlét nélküli üléssel szerveztük meg **éves rendes közgyűlésünket**. A 2020-ban esedékes, a közgyűléshez kapcsolódó tisztújításra pedig később, szeptemberben került sor, amelyet a járványveszélyre való tekintettel a legnagyobb körültekintéssel, számos óvintézkedés megtételével – beléptetésnél lázméréssel, szájmaszk és gumikesztyű használatával, állandó kézferőtlenítési lehetőségek biztosításával, védőtávolság betartásával – szabadtéren valósítottunk meg igen sikeresen.

[http://mtsz.org/cikk/megelozes\\_a\\_tisztujito\\_kuldottgyulesen](http://mtsz.org/cikk/megelozes_a_tisztujito_kuldottgyulesen)

[http://mtsz.org/cikk/a\\_tisztujito\\_valasztmanyi\\_ules\\_eredmenyei](http://mtsz.org/cikk/a_tisztujito_valasztmanyi_ules_eredmenyei)



Ugyancsak a tavalyi évben, az őszi járványhelyzettel érkező lezárások hatására szövetségünk megszervezte fennállásának **első online tagsági találkozóját**, amely nem várt népszerűségnek örvendett, és amelynek sikerén felbuzdulva hasonló folytatást tervezünk 2021-ben is.

[http://mtsz.org/cikk/online\\_tagszervezeti\\_talalkozot\\_rendezett\\_az\\_mtsz](http://mtsz.org/cikk/online_tagszervezeti_talalkozot_rendezett_az_mtsz)



Az **országos központ bizottságaiban** sem állt meg az élet 2020-ban, sőt a Covid-19 okozata helyzetből adódó kényszer, az online platformok erősebb használata tovább élénkítette és támogatta a háttérben zajló szakmai munkákat.

Az **MTSZ Minősítési Bizottsága** folyamatosan dolgozott, hiszen az MTSZ-hagyományok egyik alappillére, a természetjárók népszerű minősítési rendszerére állandó igény irányul a tagszervezetek részéről is. A tavalyi évben 56 bronz, 210 ezüst, 155 arany fokozatú minősítést biztosítottunk, illetve összesen 48 természetjárói elismerést íteltünk oda az arra érdemeseknek.

| AZ MTSZ ÁLTAL MEGÍTÉLT ÉS KIADOTT TERMÉSZETJÁRÓI MINŐSÍTÉSEK |       |
|--|-------|
| Érdemes  | 36 fő |
| Kiváló   | 12 fő |

Ezenkívül kollégáink működtetik és látják el a **Kéktúra-szakbizottság** feladatait, akik munkáját a tavalyi évben is 3 önkéntes ellenőr segítette a napi szinten beérkező kéktúras igazolófüzetek elbírálásában. Továbbá aktívan működött még a **Versenyszakbizottságunk** is, amely az országos túraversenyeket koordinálja, és amelynek tagjai a 2020-as nehézségek ellenére 16 különböző tájékoztatói kupát szerveztek országsszerte. Az **Oktatási Bizottság** (OB) 2020-ban is a megszokott rendszerességgel, heti rendszerességgel ülésezett az online térben, alkalmanként 2,5-3 órás időtartamban.

Az OB legfontosabb tevékenysége az oktatási szabályzat megújítása, az új tervezet véglegesítése és véleményezésre történő előkészítése volt, de a 2020-ban érvénybe lépett felnőttképzési törvény változásai újabb lehetőségeket hoztak. Ennek megfelelően a bizottság munkájának fő irányvonala új oktatási-képzési rendszer kidolgozása lett, miközben a beérkező tagszervezeti képzések indítását engedélyezték, adminisztrálták, illetve az egyes vizsgákat koordinálták és ellenőrizték.

Érthető okokból a koronavírus-járvány negatív hatással volt a gyalogos túravezetői tanfolyamokra is, hiszen többször meg kellett állítani a folyamatban lévő képzéseket, halasztani kellett a gyakorlati órákat és a vizsgákat, valamint több tanfolyamszervező is átállt távoktatásra. A fentiek következtében 2020-ban az MTSZ tagszervezetei összesen 13 (8 gyalogos, 1 kerékpáros túravezetői, valamint 4 útjelzésvezetői) tanfolyamot és egy továbbképzést hirdettek meg. Az őszi kezdésű tanfolyamok jó része a járványhelyzet miatt nem került meghirdetésre.

A fentebb részletesen ismertetett feladataink mindegyikének megjelenítését, publikálását és a tagságunk felé történő kommunikációnkat a **szövetség hivatalos honlapja** szolgálja ki (mtsz.org). Ezen az oldalon a vészhelyzet alatt rendszeresen tájékoztattuk a természetjáró szervezeteket és azok tagjait az aktuális Covid-19-es szabályozásokról, a természetjárást érintő kormányrendeletek értelmezéséről.

[http://mtsz.org/cikk/termesztjaro\\_tagszervezeteink\\_hivatalos\\_tajekoztatasa\\_a\\_jarvanyugyi\\_intezkedesek\\_tukreben](http://mtsz.org/cikk/termesztjaro_tagszervezeteink_hivatalos_tajekoztatasa_a_jarvanyugyi_intezkedesek_tukreben)

[http://mtsz.org/cikk/tajekoztatas\\_a\\_termesztjaro\\_rendezyenyek\\_szervezeserol](http://mtsz.org/cikk/tajekoztatas_a_termesztjaro_rendezyenyek_szervezeserol)

[http://mtsz.org/cikk/friss\\_tajekoztatas\\_a\\_termesztjaro\\_rendezyenyek\\_szervezeserol](http://mtsz.org/cikk/friss_tajekoztatas_a_termesztjaro_rendezyenyek_szervezeserol)

[http://mtsz.org/cikk/tisztul\\_a\\_kep\\_a\\_szabadteri\\_rendezyenyek\\_szervezeserol](http://mtsz.org/cikk/tisztul_a_kep_a_szabadteri_rendezyenyek_szervezeserol)



Az elmúlt évben közel 200 cikk jelent meg itt, a weboldalhoz kapcsolódó közösségi oldalunkon (FB) a látogatók száma, kampányok nélkül, organikusan nőtt több mint 3250 fővel.

Kiemelt fontosságú, hogy **nemzetközi** szinten az MTSZ együttműködik az Európai Gyalogtúra-szövetséggel (European Ramblers' Association = ERA) és a V4-es országok természetjáró szervezeteivel. 2020-ban a kapcsolatok ápolása kizárólag online formában történt mind a szomszédos országok szervezeteinek, mind az európai szövetség képviselőivel.

2020 elején fejeztük be a **szövetségi könyvtár** előző évben elkezdett katalogizálásának, illetve digitalizálásának munkáit is. A dr. Pápai Gyula nevével fémjelzett országos könyvtár értékes gyűjteményének megújítása során 1445 db tételt (könyvet, folyóiratot, térképet, egyéb kiadványt) dolgoztunk fel, a létrehozott tárgyszavak ( címszavak) száma 940.

A könyvtár látogatása a személyes ügyfélszolgálatunk zárvatartása alatt szintén szünetelt.

A szövetség könyvtárának elérhetősége: <https://mtsz.opac3.monguz.hu/>



Szövetségünk 2019-ben indította útjára kifejezetten **tagszervezetei számára a rendezvénytámogatási rendszerét**. Elsődleges célunk volt a nagyközönség számára is elérhető, nyitott természetjáró programok szervezésének ösztönzése, támogatása. A sikeres első évből és annak tapasztalataiból 2020-ban egy még jobban kiforrott, környezettudatos szemléletű, igényes támogatási rendszer született. Pozitív változás volt többek között az, hogy az ügyintézés jelentős része online formában valósult meg, hangsúlyozva ezzel is a környezettudatosság felé való elkötelezettségünket. Figyelembe véve a pályázók korábbi visszajelzéseit és az MTSZ saját tapasztalatait is, a pályázat szempontrendszere pontosabbá és szabályozottabbá vált, ennek köszönhetően jelentős minőségi javulás volt tapasztalható a beadott dokumentációkban és a megvalósított eseményeken is.

A támogatás tudnivalóit, a kiírás részleteit januárban tettük közzé, amely a nagyközönség számára is elérhető, zöld szemléletű, természetjáró programok (túrák, táborok stb.) szervezésének támogatását tűzte ki céljául.

[http://mtsz.org/cikk/rendezvenytamogatas\\_2020](http://mtsz.org/cikk/rendezvenytamogatas_2020)



A 2020-as év azonban komoly megpróbáltatások elé állította mind a pályázó tagszervezeteket, mind és az MTSZ-t, hiszen a rendezvények a koronavírus-járvány egyik leginkább érintett szegmensévé váltak, folyamatos rugalmasságot kívánva minden szereplőtől. 2020. március 6-áig **75 pályázat érkezett be 45 tagszervezettől**, de a támogatások elbírálását március 17-én leállítottuk a veszélyhelyzet rendelkezései miatt – 41/2020. és a 46/2020. kormányrendelet alapján –, éppen az elbírálás és a szerződéskötés munkáinak kellős közepén. Ekkor pár hónap bizonytalan várakozási időszak következett, és a lépcsőzetes nyári nyitás következtében júniustól már javában folyt a pályázat áttervezése, hiszen mind az egyéni, mind a közösségi programok szervezésére irányuló szabályokat teljesen felülírták az óvintézkedések miatt hozott kormányrendeletek, amelyekhez igazodni kellett. Június 2-án, az első lehetséges időpontban újraindítottuk a támogatási rendszert:

[http://mtsz.org/cikk/juniustan\\_ujraindul\\_a\\_rendezvenytamogatas\\_2020](http://mtsz.org/cikk/juniustan_ujraindul_a_rendezvenytamogatas_2020)

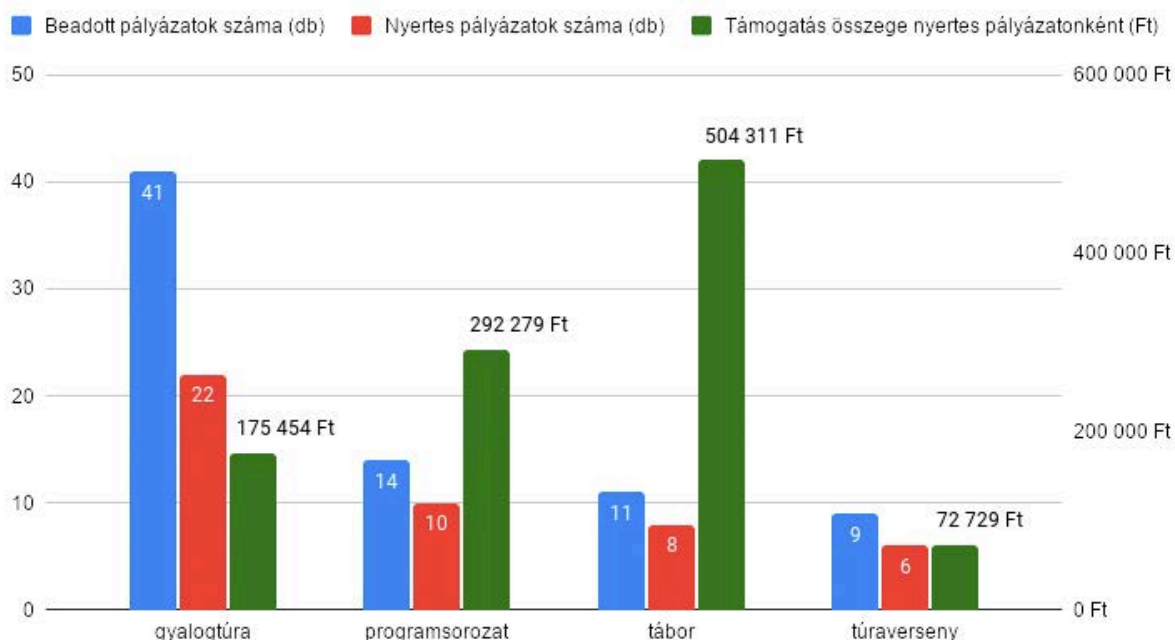
Az eredetileg beadott támogatási igények az elmaradó vagy későbbi időpontra tolódó rendezvények miatt természetesen módosultak. 2020. június 14-éig (eddig lehetett változásokat beküldeni) **összesen 63 érvényes pályázat maradt benn. Ezek közül 36 tagszervezet számára 46 nyertes pályázat született.** Az elbírálási szempontok a pályázati kiírás feltételein felül a következők voltak:

- a lehető legtöbb rendezvényt támogattuk, csökkentett támogatásokat javasoltunk;
- előnyben részesítettük a táborokat és a gyerekeket érintő rendezvényeket;
- előnyben részesítettük az aktív nyugdíjasprogramokat (több nap, sok km túrázás);
- minél komplexebb volt egy rendezvény, annál inkább javasoltuk a támogatást;
- környezettudatos tételeket támogattunk;
- figyelembe vettük a rendezvényen részt vevők létszámát;
- a szakmai elemekkel bővített program előnyt élvezett.



Végül összesen **46 rendezvényt ítéltünk támogatásra alkalmasnak**: 22 gyalogtúrát, 10 programsorozatot, 8 tábort és 6 túraversenyt.

### Rendezvények típusa



Novemberben a pályázati rendszer második, immár végleges felfüggesztése – 484/2020. kormányrendelet – a november 11. és december 15. közötti időszakra tervezett programokat érintette. Ezért az év utolsó két hónapja során lehetőséget biztosítottunk módosításra azon szervezetek számára, amelyek az év végén elmaradt rendezvényeik helyett más, megvalósított, továbbá az elbírálási szempontoknak is megfelelő program elszámolását be tudták adni. Összesen 3 egyedi gyalogtúrra és 3 programsorozat szakadt meg, amelyek helyett végül 6 másik pályázat kerülhetett vissza a támogatási keretbe.

Az alábbi diagram az egész éves, az elbírálás utáni eredményeket összesíti.





## 6. RENDEZVÉNYEK, TÚRAMOZGALOM SZERVEZÉSE

### **Gerecse 50 teljesítménytúra, 2020. (eredeti időpont: 2020. április 18.)**

A Gerecse 50 teljesítménytúra az MTSZ egyetlen, saját szervezésű túrarendezvénye, egyben a hazai bakancsos túraszezon egyfajta nyitóeseménye is. A rendezvény nagy múltú, 38-szor szervezték már meg, hazánk top 3 teljesítménytúrájának egyike.

2020-ban már harmadik alkalommal, teljes egészében az MTSZ szervezésében zajló esemény szervezési munkálatai korántsem a túraesemény előtti pár napban kezdődtek, hanem jellemzően a megelőző év végén, illetve január és március közötti időszakban.

A területfoglalások, az informatikai fejlesztés, a biztonsági feltételek megteremtése, a rajt-cél sátor programjai, azok kivitelezése, a terepi ellenőrző pontok megszervezése, a táv teljes digitalizálása és letölthető trackké alakítása megtörtént, a környezettudatos, zöld gondolkodást közvetítő rendezvény gyakorlatilag minden eleme rajtra készen állt 2020. elején.

Az online nevezés indulása 2020. február 7-én jelentős túrázói figyelem és várakozás mellett elkezdődött, pár nap alatt betelt a 4 különböző táv (50, 30, 20 és 10 km), a digitális versenylapok a leendő túrázókhöz eljutottak, lelkes és felcsigázott természetjáró közösségünk izgatottan várta a rajtolást. 7615 nevezőnk volt 2020. március 11-én, ez a maximális nevezőszám 95,2%-a.

A hagyományosan április harmadik szombatjára hirdetett rendezvény közel 40 éves történetében először azonban **elmaradt 2020-ban**. Ennek oka a **40/2020. (III. 11.)** kormányrendelet megjelenése volt, amelyben március 11-étől a kormány az élet- és vagyonbiztonságot veszélyeztető tömeges megbetegedést okozó humánjárvány következményeinek elhárítása, a magyar állampolgárok egészségének és életének megóvása érdekében Magyarország egész területére veszélyhelyzetet hirdetett ki.



Ezt követte a **46/2020. (III. 16.)** kormányrendelet, amely tovább szigorította a rendelkezéseket, különös tekintettel csoportosulásokra és a rendezvényekre.

Az MTSZ – mint szervező – **igyekezett a lehető legkörültekintőbben eljárni**: elsősorban a túrázók egészségének megőrzését vettük figyelembe, számba vettük a későbbi, de pontosan nem ismert időpontra való átszervezés lehetőségét, a többi ismertebb teljesítménytúra tervezett új időpontjait, valamint a helyszínt biztosító város és tájegység, (Tatabánya és a Gerecse) leterheltségét, **végül azt a döntést hozta, hogy 2020-ban a teljesítménytúrát nem szervezi meg.**

Minden nevezés automatikusan átkerült a 2021-es eseményre, az ezzel élni nem kívánók számára közösségimédia-felületünkön és az online regisztrációs rendszerünk e célra fejlesztett funkciója által lehetőséget biztosítottunk nevezéseik elcserélésére is.

Összességében túrázói közösségünk bár szomorúan, de elismerően és megértően fogadta a hírt, naptáraikba bejegyzésre került a 2021-es dátum, április 17-e, második dátumként június első hétvégéje, harmadikként pedig augusztus utolsó hétvégéje.

Az MTSZ minden 2020-as kiadása, amely a teljesítménytúra előkészítésére vonatkozott, majdan **megtérülő és hasznos költségként számítható**, tekintve, hogy ezekre a fejlesztésekre és beszerzésekre 2021-ben is szükségünk lesz. Minden olyan megrendelésünket, amely konkrét szolgáltatás igénybevételére vonatkozott, a rendezvényhez kapcsolódóan kötbérmentesen lemondtunk, szerződéseinket megszüntettük.





A teljesítménytúrázó közösségünket igyekeztünk az év folyamán egyben tartani, fenntartva bennük az érzelmi kötődést és a lelkesedést a Gerecse 50 „szelleme” iránt. Az eredetileg meghirdetett időpont előtti és utáni egy hétben virtuális nosztalgiatúrára hívtuk őket.

A korábbi szervezőktől kapott fotódokumentációk segítségével fotóalbszzerűen, évenként rendezve emlékezhetek vissza a múlt században és évtizedekben lezajlott túrákra, visszajelzéseik alapján nagy örömmel emlékeztek vissza korábbi élményeikre.

A **#maradj otthon #a természet megvár** kampányunk híreit, üzeneteit és a vírus elleni védekezés második fázisában indított **#vigyázzunk egymásra #túrázz felelősen** kampányunk cikket, információit és üzeneteit is megosztottuk velük.

A járványügyi kormányintézkedések következtében 2020 májusában **elmaradt a NyitniKÉK Családi és Túranap is Galyatetőn**, a célcsoport számára őszi közösségi túrarendezvényünket ajánlottuk.



### **Természetjárók Napja (2020. szeptember 19.)**

2020-ban, mint minden év szeptemberében, kiemelt odafigyeléssel szerveztük meg szövetségünk és a szervezett természetjárás legnagyobb hagyományos eseményét, a **XXXII. Természetjárók Napját**, amely kétségkívül a magyarországi természetjárás nagy közös ünnepe.

A megemlékezések mellett tavaly is sor került az arra érdemes természetjárók kitüntetései átadására. 2020-ban a járványügyi óvintézkedések ezen a rendezvényen is fontos szerepet kaptak, amelyeket elsősorban maszkhasználat, valamint érintkezésmentes programpontokkal biztosítottunk.

## Az év legnagyobb közösségi túrarendezvénye:

### Kéktúrázás Napja (2020. október 10.)

A kéktúra több egy útvonalnál. A kéktúrázás egy életre szóló élmény, erdei túráink során őszinte szeretet ébred bennünk országunk iránt.

Magyarország igazi arcát talán így ismerhetjük meg a legjobban. Bakancsban, vándorolva.

A Magyar Természetjáró Szövetség 1961 óta koordinálja a kék sávval jelzett, az Írott-kőtől Hollóházáig tartó, jelvénytulajdonos túramozgalmat.

**Hagyományteremtő céllal**, az őszi túraszezon legnagyobb közösségi eseményeként a hazai állami erdőgazdaságok, nemzetipark-igazgatóságok és natúrparkok szakmai segítségével az MTSZ ezzel a túranappal kívánta felhívni a figyelmet nemzeti értékünkre, a kéktúrára, annak értékes múltjára és lendületes jelenére.

2020. október 10-én az Országos Kéktúra egy nap alatt történő közösségi teljesítésére egymásra és a természet kincseire.

A mintegy 1170 kilométernyi távon és 31 550 méternyi szintkülönbséget leküzdve 70 szakaszon, 70 túracsoporttal – a járványhelyzet miatt csoportonként 50 főben maximalizálva a létszámot –, felkészült túravezetőkkel lehetett egyszerre, egy időben végigjárni a legendás útvonalat.

A szakaszfelelősök erdészetek, nemzetipark-igazgatóságok és natúrparkok munkatársai, tagszervezeteink képviselői, ismert hazai túravezetők és az MTSZ kollégái voltak.

Az esemény digitális érdekessége egy estére a rendezvény honlapján kirajzolódó térkép volt, hiszen a túracsoportoknál GPS-jeladó volt végig a kirándulás során, így percre pontosan meg lehetett mondani, merre járnak a kéktúrázók. Így a túrák végpontjaira érve estére kirajzolták az Országos Kéktúra ikonikus útvonalát.





Önmagában is különleges volt a 70 szakasz mindegyike, hiszen a túraeseményre kicsik és nagyok más-más fizikai felkészültséggel érkeztek. Volt, aki az első bélyegzőlenyomatát szerezte meg, és volt, aki épp az utolsót, ezzel koronázva meg az 1168 km teljesítését. Olyan túrázók is velünk tartottak, akik nem járták amúgy a Kéket, most ismerkedtek meg a túraútvonallal.


A 70 szakasz között **tucatnyi tematikus útvonal is volt**, amelyeken egy-egy érdekes téma vagy jól ismert túravezető vitte a csoportot – ezzel szerettünk volna kedveskedni azoknak a túrázóknak, akik valami különlegeset kerestek aznap. Ilyen volt például a babakördözős túra a Balaton-felvidéken, a Turista Magazin fotóstúrája a Badacsonyban, valamint a Természetjáró applikációt készítő által vezetett túra a Zempléni-hegység vadregényes tájain, továbbá a zarándoktúra Mátraverebélyre, a kutyás túra Galyatetőn vagy az Alapítók nyomában című, különleges túra, amelyen a Lokomotív SE képviseletében a 95 éves Thuróczy Lajos bácsival is találkozni lehetett, így velünk túráztak azok is, akik 1951-ben magát az Országos Kéktúrát jelenyszerző túramozgalomként elindították.

Kétezernél is több túrázó tartott e napon velünk, a túrákra csupán regisztrálni kellett, **a részvétel ingyenes volt**.

Az esemény honlapja a [www.kekturazasnapja.hu](http://www.kekturazasnapja.hu) volt, ahol a túrák pontos leírását, indulási és érkezési pontját, valamint a túratársakkal való kommunikációt is biztosítottuk az oda- és a visszajutás egyéni alapú szervezhetőségére alapozva. A túrákra a jelentkezők jellemzően közösségi közlekedéssel érkeztek, de voltak természetesen saját gépkocsival érkezők is.

Ahogy előre vártuk, a leghamarabb azok a túrák teltek be, amelyek **a fővároshoz közeli túraszakaszokon vezettek, majd az ismertebb hegyvidéki területek (Mátra, Bakony) és a tematikus túrák „keltek el”**.

A Budapesttől távolabbi, Kőszeg környéki vagy borsodi túraszakaszok voltak azok, amelyekre még az utolsó pillanatban is jelentkezni lehetett.



A jelentkezés természetesen **digitálisan zajlott**, a lehető legkevesebb nyomtatott anyag készült a túraeseményre. Maga **a túra rendezvény is a zöld gondolkodást támogatta**, nem készültek műanyag vagy nem újrahasznosítható termékek, felhívtuk a figyelmet a túrázók által termelt szemét szelektív gyűjtésére és hazavitelére.

**A járványhelyzet miatt a túrázókat arra kértük, felelősen túrázzanak**, vigyázzanak egymás egészségére, lehetőség szerint ne tömörüljenek, tartsák a túra során a védőtávolságot. Mindannyian kitöltötték a járványügyi nyilatkozatokat is, kizárólag önmagát egészségesnek valló, nem lázas természetjárókkal indultak útnak a szakaszfelelősök az erdőbe.

**Rendkívül fegyelmezett és szabálykövető túrázókkal találkoztunk, együttműködők voltak**, és mindent elkövettek saját és mások testi egészségének megóvásáért.

A túrákat minden esetben **felkészült szakaszfelelősök vezették, közel 100-an egyszerre, egy napon.**

**A túraesemény közönségikere még a vártnál is nagyobb volt**, kizárólag pozitív, szívhez szóló és őszinte visszajelzéseket kaptunk a résztvevőktől, ezeket a közösségimédia-csatornáinkon meg is osztottuk minden természetjáró örömére.

A szakaszfelelősök kivétel nélkül lelkes és érdeklődő résztvevőkről számoltak be, akik nyitottak voltak az erdészeti és környezeti nevelési tartalmak befogadására.

**A túraesemény edukációra is kiválóan alkalmas apropót adott.**





## „Indulj el egy úton...” – általános iskolai vetélkedő

Hagyományossá váló vetélkedőnk is rendben lezajlott 2020-ban. A verseny és a szervezők elsődleges célja a természetjárás **gyermekkori megszerettetése volt tavaly is**. A versenyen az összetett, több tantárgyat integráló tudás jelentette az igazi előnyt, ugyanakkor a gyerekek praktikus ötleteket, túrázási tanácsokat is kaptak.

142 csapat indult az MTSZ és a Baptista Szereztetszolgálat által közösen szervezett, **„Indulj el egy úton...”** nevű természetismereti vetélkedőn a tanév elején, amely az Országos Kéktúra bakonyi szakaszára fókuszált az idén.

A három online elődöntő végén érte a versenyt a vírus miatti digitális oktatásra váltás, így már gyakorlottan versenyeztek tovább a csapatok az eredeti tervhez képest szintén elektronikus-sá vált döntőben.

A felvidéki és az erdélyi csapatokkal együtt 68-an jutottak el a végső megmérettetésig, ahol aztán a három korosztályban (3-4., 5-6. és 7-8. osztályosok) hirdettünk eredményt.

A 22 dobogós és különdíjas csapat 2 éjszakás szállást és étkezést nyert a Galyatető Turista-centrumba és a seregélyesi Pelikán-ház Erdei Iskolába, illetve kéktúrázhat majd – egy arra alkalmas időben – a Bakony rengetegében a verseny ötletgazdájával, Sajtos Jóska bácsival, míg a többiek könyvjutalomban részesültek.

A legeredményesebb csapatokat hatvani, komlói, tiszaszalkai és seregélyesi gyerekek alkották, nagyon ügyesnek bizonyultak Hernádnémeti, Tatabánya, Létavértes, Budapest-Kőbánya és Taktaharkány csapatai is, valamint kiválóan teljesítettek a kolozsvári, a gútai és a felsőszeli kisdíjakok.



## Kéktúrák, a szövetség túramozgalmának szervezése

A komoly nemzeti értékkel bíró, három részből (Országos Kéktúra, Rockenbauer Pál Dél-dunántúli Kéktúra, Alföldi Kéktúra) álló Országos Kékkör eddig is kiemelkedő népszerűségnek örvendett. Már a 2019-es év statisztikái, a teljesítők rekordszáma (719 fő) és az igazolófüzetek növekvő eladási számai is ezt támasztották alá.

Az Országos Kéktúra ismertségét az is tovább növelte, hogy az egyik legismertebb tudományos ismeretterjesztő magazin, a **National Geographic** nemzetközi honlapja 2020-ban a világ 25 legjobb utazási célpontjai közé választotta az ikonikus túraútvonalat.

Szövetségünk tapasztalatai szerint a koronavírus-járvány miatt bevezetett korlátozások, a bezártságérzet szintén erősen felértékelte a szabad levegőt, a természetben eltöltött időt, amelynek egyik legegyszerűbb és legnagyobb méretű módja a túrázás.

Értelemszerűen mindez a kéktúrák népszerűségére is hatással volt, hiszen a kéktúrák a legismertebb hazai túrákként készen kínálják magukat a belépő kirándulók, túrázók számára. 2020-ban eddig nem látott mértékben nőtt meg a kéktúrázási kedv, azaz a tavalyi év során értékesített, hivatalos igazolófüzetek száma döntött rekordokat. Húszezernél is több új „képező” indult el a legendás, klasszikus útvonalon, az OKT-n, ami **2019-hez képest közel 170%-os növekedést** jelent. 2020-ban a Rockenbauer Pál Dél-dunántúli Kéktúra útjain háromezer, az Alföldi Kéktúra ösvényein pedig kétezer fő feletti lett az újonnan nekikezdő túrázók száma.

Ezzel párhuzamosan a tavalyi évben hivatalosan teljesítők – akik kiérdemelték a teljesítésért járó kéktúrajelvényt és az oklevelet – száma is magasan maradt: a mintegy 1170 km hosszú Országos Kéktúrát 387 túrázó, az 541 km-es Rockenbauer Pál Dél-dunántúli Kéktúrát 136-an, míg a 869 km hosszú az Alföldi Kéktúrát 89-en teljesítették.

| 2020-AS KÉKTÚRASZÁMOK  | OKT, RPDDK ÉS AK ÖSSZESEN |
|------------------------|---------------------------|
| Eladott igazolófüzetek | 26 233 db                 |
| Hivatalos teljesítők   | 612 fő                    |



Ennek a folyamatosan növekvő elvárásnak megfelelően szövetségünk munkatársai töretlen lelkesedéssel végezték nap mint nap a Kékhez kapcsolódó feladataink sokaságát, hiszen a túraútvonalak üzemeltetése, karbantartása, azok biztonságos keretek között történő átjárhatóságának biztosítása állandó kiemelt feladatunk.

Március 23-án, az elmúlt 3 év záróakkordjaként kiadtuk a 2019-es évben megkezdett, a több hónapos munkáknak köszönhetően 2020 elején befejezett, megújított Alföldi Kéktúra-igazolólívetet, ezzel sikeresen elkészítettük a kéktúrák új kiadású füzeiteinek teljes palettáját.

A szintén 2020 márciusában történt járványügyi intézkedések miatt irodai háttérmunkánkat és az ügyfélszolgálatunkat is az online térben szerveztük újjá. Az igazolólívetek megvehetőek a Turistashop webáruházunkban, a kollégák a kéktúrázók számára mind telefonon, mind írásban folyamatosan elérhetőek.

A személyes ügyfélszolgálataink újraindításáig pedig az MTSZ irodaházi recepciójánál egy speciálisan erre a célra kihelyezett „kéktúrák postaládába lehet” elhelyezni a füzeteket, ha valaki nem a postai utat választja.





## 7. TURISTA MAGAZIN

A Turista Magazin – amely az egyéni és a szervezett aktív turizmus iránt érdeklődők nagyközönségi és szakmai kiadványa – az MTSZ kiadásában jelenik meg.

A magazin 2020-ban 10 alkalommal jelent meg lapszámonként 92 oldalon (a nyári és a téli szám összevont lapszám).

Az utóbbi években tapasztalt egyre gyorsuló költségnövekedést (papír-, nyomda- és a kiadáshoz kapcsolódó egyéb költségek) ez sem tudta kompenzálni, így egy **magazin előállítására továbbra is jóval drágább, mint a kiskereskedelmi vételára.**

A prémiumminőségű nyomtatott kiadvány ennek ellenére 2020-ban is **megőrizte piacvezető helyét a kategóriájában, továbbá a szűkülő hazai lappiacon is növekedni tudott.**

Az **MTSZ invitatív, kedvcsináló, nyomtatott médiafelülete** 2020-ban összességében a következő teljesítményt mutatta:

A nyomtatott lapok piacának sajátossága, hogy az országos terjesztéshez jóval több példányt kell előállítani, illetve átadni a terjesztőnek, mint amennyi végül elfogy az értékesítési pontokon, ezért minden hónapban a kinyomott mennyiség 30-40%-a megmarad. Ezt a mennyiséget

a szövetség **ingyenesen bocsátja az érdeklődők rendelkezésére** a saját rendezvényein, szakmai megjelenésein, partnertalálkozóin, valamint különböző oktatási intézmények, MTSZ-tagszervezetek és civil szervezetek is kapnak ingyenesen a remittendából.

A járványhelyzet (kijárási korlátozás, fertőzéstől való félelem, egzisztenciális és létbizonytalanság) miatt 2020-ban sajnos **16 százalékkal kevesebb magazint fogyott az értékesítési pontokon** (újságárusok, hipermarketek, Mol-kutak, túraboltok), mint 2019-ben, amikor még 2 százalékos növekedést volt tapasztalható az előző évhez képest.

A **standeladás visszaesését szerencsére némileg ellensúlyozni tudta az előfizetői állomány dinamikus, közel 15 százalékos növekedése** (csak összehasonlításképpen: 2019-ben 4 százalékos növekedést regisztráltunk az előző évvel összehasonlítva).

Összesítve: havonta mintegy 3 ezer előfizetőhöz jut el a magazin országszerte, amely mintegy 15 ezernyi olvasót jelent (havilapok esetében az egy háztartásra jutó becsült olvasószám átlagosan 5 fő).

| 2019            | február     | március     | április     | május       | június      | július-augusztus | szeptember  | október     | november    | dec-jan.    | Összesen     |
|-----------------|-------------|-------------|-------------|-------------|-------------|------------------|-------------|-------------|-------------|-------------|--------------|
| előfizető       | 2389        | 2369        | 2521        | 2518        | 2545        | 2646             | 2680        | 2600        | 2637        | 2690        | 25595        |
| eladás          | 2603        | 2442        | 2239        | 2448        | 2221        | 3270             | 2249        | 2599        | 2370        | 2809        | 25250        |
| <b>Összesen</b> | <b>4992</b> | <b>4811</b> | <b>4760</b> | <b>4966</b> | <b>4766</b> | <b>5916</b>      | <b>4929</b> | <b>5199</b> | <b>5007</b> | <b>5499</b> | <b>50845</b> |
| 2020            | február     | március     | április     | május       | június      | július-augusztus | szeptember  | október     | november    | dec-jan.    | Összesen     |
| előfizető       | 2866        | 2889        | 2735        | 2851        | 2935        | 3054             | 3003        | 3032        | 2992        | 2929        | 29286        |
| eladás          | 2572        | 2189        | 1498        | 1756        | 1959        | 2717             | 2071        | 1898        | 1794        | 2594        | 21048        |
| <b>Összesen</b> | <b>5438</b> | <b>5076</b> | <b>4233</b> | <b>4607</b> | <b>4894</b> | <b>5771</b>      | <b>5074</b> | <b>4930</b> | <b>4786</b> | <b>5523</b> | <b>50334</b> |

## TURISTAMAGAZIN.HU

A tavasszal kialakult járványhelyzet, a védekezés érdekében hozott kormányintézkedések és utazási korlátozások miatt nagymértékben és érezhetően megnőtt az igény és az érdeklődés a hazai természetjáró helyszínek iránt, amire gyorsan és hatékonyan reagált az MTSZ leglátogatottabb oldala, a 2019 végén megújult turistamagazin.hu.

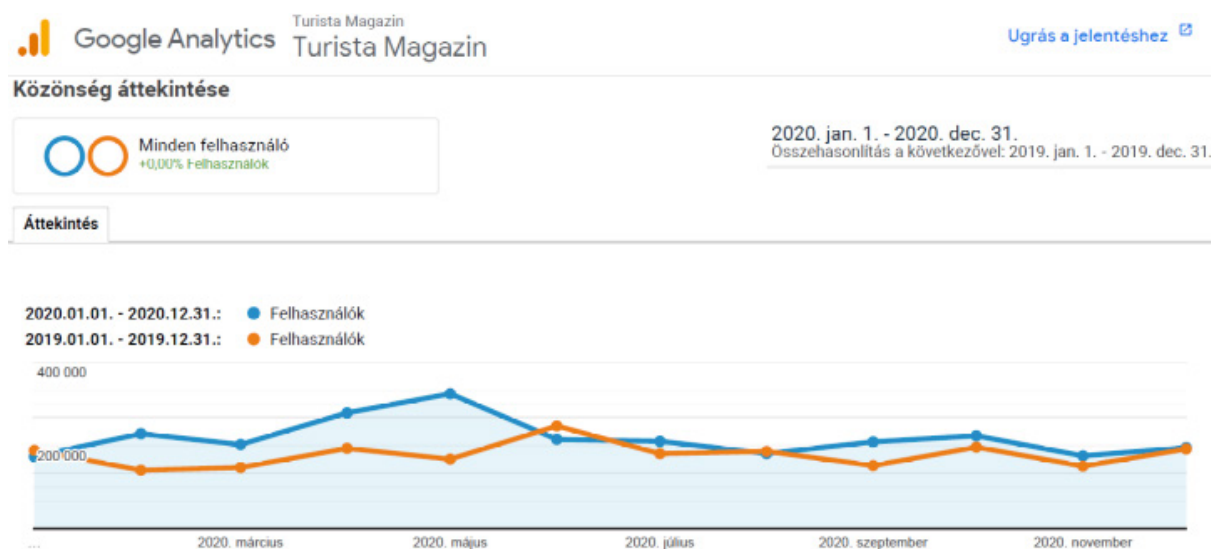
A teljesen átalakított, „karanténkompatibilis” online tartalmaink kapcsán a [Turistamagazin.hu](https://www.turistamagazin.hu)-n az év egészében **24 százalék felett volt a látogatók és az oldalletöltések növekedése**, akárcsak az egyedi oldalletöltések száma, ami azt jelenti, hogy átlagosan 400 ezer feletti havi oldalletöltést produkált az oldal a 2020-as év során.

Szinte minden paraméterben túlszárnyaltuk a tavalyi év hasonló időszakát.

Általános trend, hogy az oldalon töltött idő – tehát az egy-egy cikkre szánt koncentrált figyelem – folyamatosan csökken, ennek ellenére még az oldalon töltött idő is stagnált (közel 3 perc!), holott egyre többen olvasnak mobilról, ez a platform pedig nem kedvez ennek az értéknek.

Új rovatokkal (Gyereksarok, Tudástár), ismeretterjesztő és edukatív cikkekkel, a tömeg és a tumultus elkerülése érdekében alternatív helyszínek ajánlásával és túraajánlatokkal tudtuk az olvasóinkat kiszolgálni, így áprilisban és májusban rekordszintű látogatószámokat produkált a weboldal, amelynek Facebook-követői tábora 2020-ban átlépte a 170 ezer főt.

Egyedi tartalmainkat, szöveges, fotós, térképes és videós verzióban is (naponta 3-5 cikk és 8-10 poszt) munkatársaink állítják elő.



## 8. TERMÉSZETJÁRÓ.HU

2017. július 15-én indult el nyilvánosan a Magyar Természetjáró Szövetség online térkép-es outdoor útikönyve, az Outdooractive nevű, német fejlesztésű „dobozos” szoftverre épülő [Természetjáró.hu](http://Természetjáró.hu), amely egyfajta átfogó aktív turisztikai adatbázisként, „digitális útikönyvként” működik, 2018 decemberétől immár egy modern mobilplatformmal, az egyre népszerűbb Természetjáró applikációval kiegészülve.

**A Természetjáró.hu célja, hogy ötleteket adjon a felhasználóknak szabadidejük aktív eltöltésére a túraajánlókon és az érdekes látnivalók bemutatásán keresztül.**

### A Természetjáró.hu 2020-as tevékenysége :

- Tartalomfejlesztés: további POI-k, gyalog- és kerékpártúrák bejárása, fotózása, feltöltése, aktualizálása
- A Természetjáró app népszerűsítése
- Természetjáró Kártya-partnerek feltöltése, aktualizálása
- A Természetjáró.hu Facebook-oldalának fejlesztése és üzemeltetése, a túraajánlatokat a koronavírus-járvány által teremtett helyzethez igazítva
- A Turista Magazinba fűzött „túrakártyák” (számonként kettő) előállítás
- Átállás egy fejlettebb online platformra (Outdooractive Destination)
- Az összes magyarországi kisvasút feldolgozása megállókkal együtt
- Kerekesszékes túrák feltöltésének elindítása
- A Budapest környéki kirándulóhelyek kigyűjtése egy térképre forgalomterelési céllal
- 34 db látnivaló és 3 db túra, valamint az Országos Kékkör kezdőoldalának fordítása angol, német és szlovák nyelvre





**A 2020-ban publikált, teljesen új tartalmak száma:**

- Túra (gyalog- és kerékpártúra): 232 db
- POI: 288 db
- Szállás: 63 db

A tartalom előállítása mellett szükség volt az együttműködő szervezetek és a külsős szerzők által előállított cikkek és fotók szerkesztésére, valamint a Természetjáró Kártya-partnerek feltöltésére. Mindezekon felül az éves rutinnak megfelelően több száz, korábban előállított **POI adatszerű tartalmát aktualizáltuk**, hogy a felhasználók számára releváns információk – nyitvatartás, árak stb. – naprakészek maradjanak.

Mivel a koronavírus-járvány hatására a kirándulók száma jelentősen megnőtt, ehhez alkalmazkodva igyekeztünk hasznos információkat adni a kevésbé rutinos természetjáróknak is. A honlapon, valamint a közösségi médiában olyan látnivalókat és túrákat ajánlottunk, amelyek egyrészt ebben a helyzetben is látogathatók, illetve teljesíthetőek voltak, másrészt segíthettek elterelni a forgalmat a legnépszerűbb kirándulóhelyekről.

## A Természetjáró applikáció népszerűsítése

2018-ban, a tervekkel összhangban bevezettük a piacra az Androidra és iOS-re ingyenesen letölthető applikációnkat is, amely tulajdonképpen a Természetjáró.hu mobil eszközökre optimalizált felülete, kiegészülve olyan, kifejezetten okos telefonokon használható szolgáltatásokkal, mint a terepi navigáció, az útvonalrögzítő, a lokációalapú keresés vagy az offline, térerő nélkül is működő turistatérkép a jelzett turistautakkal.

Bár a nyilvánosság számára csak 2018 decemberének közepén jelent meg, az alkalmazás az évből hátralévő alig két hét alatt rögtön több mint 25 ezer letöltést ért el. Ez a szám 2019 végéig 148 ezerre nőtt, **2020. december 31-én pedig már 237 ezer volt, tehát az év során további 89 ezer letöltést regisztráltunk.**

A Természetjáró app így régóta dobogós az Outdooractive által a nemzetközi piacra gyártott 130 mobilapplikáció versenyében, olyanokat előzve meg utcahosszal, mint a Niederösterreich vagy a Rheinland-Pfalz régiókat lefedő telefonos alkalmazások. (Mindkét térség klasszikus természetjáró úti cél a német nyelvterületeken.)

A siker jól mutatja, hogy bár léteztek hasonló programok a piacon, a hazai turisták részéről régóta komoly igény volt egy mobil eszközön is könnyen használható, a papíralapú térképet az esetek többségében kiváltó terepi alkalmazásra, amely ráadásul útikönyvként is működik.

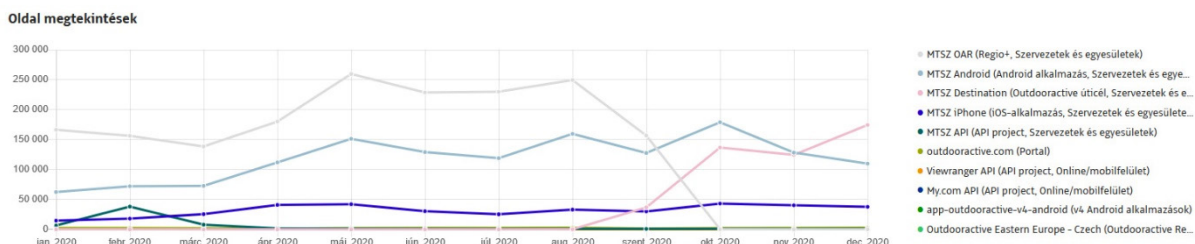
**Ezek között a Természetjáró app immár stabilan a piacvezetők egyike Magyarországon.**





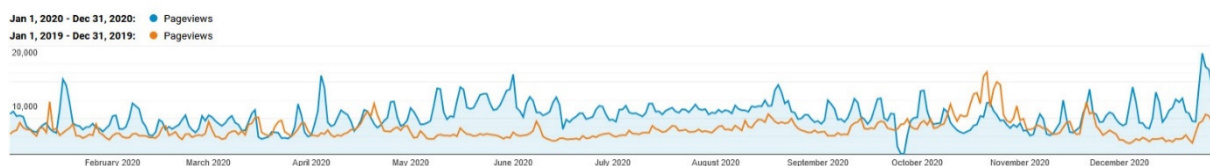
## Forgalmi statisztikák

Az Outdooractive rendszerébe integrált forgalmi statisztikák lehetővé teszik, hogy részletesen nyomon kövessük a rendszerünk látogatottságának alakulását. **A Természetjáró.hu teljes (web + app) oldalletöltéseinek száma 2020-ban 2019-hez képest újabb 48%-kal nőtt** – annak ellenére, hogy egy rajtunk kívül álló technikai probléma miatt a forgalom jelentős részéért felelős keresőmotorok összességel, épp a fő túraszezonban pár hétre elvesztették, azaz nem találták meg a tartalmainkat.



Amint az előnézeti statisztikákat ábrázoló fenti grafikonon látszik, a tartalmakat nemcsak a magyarországi számítógépes felületről („MTSZ OAR”, illetve „MTSZ Destination”), hanem az androidos és iOS-es mobilalkalmazásból, valamint az Outdooractive nemzetközi felületeiről (pl. „outdooractive.com (Portal)”) is sokan megtekintik. **Ez azt mutatja, hogy a Természetjáró.hu-n megjelenő anyagok a külföldről beutazó turisták körében is alkalmasak a magyarországi látnivalók és aktív turisztikai lehetőségek népszerűsítésére.**

**A honlap (csak a web, az app nélkül) napi oldalletöltéseinek száma 2020-ban átlagosan 55%-kal nőtt 2019-hez képest (a kék grafikon a 2020-as, a piros a 2019-es adatokat mutatja).**





Az oldalletöltések (web + app) számának alakulása:


- 2017: 335 862
- 2018: 1 661 643
- 2019: 2 804 890
- 2020: 4 138 157

Az előnézetek (web + app) számának alakulása:

- 2017: 5 961 208
- 2018: 27 224 518
- 2019: 53 348 213
- 2020: 77 200 860

A Természetjáró app letöltéseinek száma:

- 2018 végéig: 27 747
- 2019 végéig: 148 125
- 2020 végéig: 237 000



## Átállás a Destination platformra

A Természetjáró.hu felhasználói 2020 őszétől élvezhetik teljes egészében az Outdooractive Destination fantázianevelő platformja által kínált **extra szolgáltatásokat**. Ennek keretében a honlap kezdőoldala a korábbinál dinamikusabb módon szerkeszthetővé vált, és ez tette lehetővé többek között azt is, hogy a gyakran ismételt kérdések alapján létrehozzunk egy részletes használati útmutatót a mobilapplikációkhoz. Emellett megkezdtük egy desztinációalapú tartalmi struktúra kidolgozását.

Az új platformra való átállás okán a **honlap ismertségét online kampánnyal támogattuk 2020 őszén, külső vállalkozó bevonásával**. Közösségi médiafelületeken, honlapokon hirdettük honlapunk megújult képességeit és lehetőségeit.

## Szövegek fordítása

Azt kiaknázandó, hogy a Természetjáró.hu tartalmait az Outdooractive-univerzum nemzetközi felhasználói is elérik, 2020-ban folytattuk a túrák és POI-k fordítását angol, német és szlovák nyelvre, így segítve elő Magyarország nevezetességeinek felfedezését a beutazó külföldi turisták számára. Ezúttal 34 db látnivalót és 3 db túrát fordítottunk le az ország különböző részeiről. **Elsősorban nagyvárosokban vagy azok környékén található látnivalók és túrák fordítását végeztük el**, hiszen a 2020-as esztendő a külföldiek (rezidensek, itt tanulók) tekintetében is elsősorban a városok környezetében lévő úti célok iránti érdeklődést jelentette.

Ezek a tartalmak elérhetővé váltak az Outdooractive.com nemzetközi közönsége számára is, immár négy nyelven. Itt érdemes megjegyezni, hogy a Természetjáró applikáció kezelőfelülete eleve többnyelvű (konkrétan az operációs rendszer nyelvét követi), ezért **a járványveszély elmúltával a Magyarországra látogató külföldi turisták is újra használhatják majd hazánk felfedezéséhez.**



## 9. TURISTASHOP.HU

A Magyar Természetjáró Szövetség elsősorban saját **személyes ügyfélszolgálatának tehermentesítése, másrészt az ökológiai lábnyom csökkentése (mint szervezeti misszió) érdekében** 2017-ben indította útjára saját webshopját. A [Turistashop.hu](https://www.turistashop.hu)-n kizárólag MTSZ-es előállítású vagy az MTSZ-hez szakmailag kötődő, a természetjárást segítő, támogató kiadványok, térképek és az MTSZ által szervezett programok népszerűsítő termékei vásárolhatók meg.

A pandémia megjelenésével a gyors, érintkezésmentes és megbízható online vásárlás mindent elsőprő fogyasztói igényné vált, így a Turistashop forgalma is jelentősen nőtt 2019-hez képest. Megszűnt személyes kiszolgálású ügyfélszolgálatunk is, tagszervezeteink vásárlásait is erre a digitális platformra tereltük.

Az MTSZ legfontosabb termékei közül a Turista Magazin kizárólag ezen a felületen fizethető elő, illetve rendelhető meg, míg az Országos Kéktúra igazolófüzete, a Természetjáró Kedvezménykártya, a Rockenbauer Pál Dél-dunántúli Kéktúra igazolófüzete és az Alföldi Kéktúra igazolófüzete is ezen a felületen vásárolható meg.

2020-ban a Turistashopban 8087 darab vásárlás történt (212%-os növekedés 2019-hez képest), amelyek összértéke bruttó 51,5 millió forint (173%-os növekedés 2019-hez képest), az átlagos kosárérték pedig bruttó 6365 forint (82%-a a 2019-es értéknek) volt. A legerősebb forgalom karácsonykor volt tapasztalható, ahogy az a hazai online vásárlások esetében jellemző.





## A három kéktúra igazolófüzete, az MTSZ vezérkiadványai

A legendás Országos Kéktúra szakaszait teljesíteni szándékozók „alapfelszereltségét” jelentő OKT-igazolófüzet 76 + 4 oldalon, szakaszokra bontva mutatja be az Írott- kő és Hollóháza között kanyargó, mintegy 1170 km-es útvonalat navigálásra alkalmas térképpel, a pecsételőhelyek felsorolásával és a pecsétlenyomatok elhelyezésére alkalmas „pecsételőablakkal”.

Az RPDDK-igazolófüzet hasonló szerkezetű, 2019 negyedik negyedévében került újranyomásra az útvonalváltozások és a pecsételőhely-áthelyezések miatt.

Az Alföldi Kéktúra ugyanilyen szerkezetű igazolófüzetét 2020 márciusára készítettük el, illetve kezdtük árusítani webshopunkban.

| 2020. értékesítés PEFÜ-k |                 |                            |                |                            |        |             |                                   |
|--------------------------|-----------------|----------------------------|----------------|----------------------------|--------|-------------|-----------------------------------|
| PEFÜ                     | viszonteladó db | változás 2019-hez képest % | Turistashop db | változás 2019-hez képest % | szumma | megoszlás % | szumma változás 2019-hez képest % |
| OKT                      | 15 513          | 152,5                      | 5 309          | 182,6                      | 20 822 | 79,4        | 159,2                             |
| RP-DDK                   | 2 361           | 176,9                      | 888            | 139,0                      | 3 249  | 12,4        | 164,6                             |
| AK                       | 1 455           | 527,2                      | 707            | 282,8                      | 2 162  | 8,2         | 411,0                             |
| összesen                 | 19 329          | 164,0                      | 6 904          | 181,9                      | 26 233 | 100,0       | 168,4                             |
| megoszlás %              | 73,7            |                            | 26,3           |                            |        |             |                                   |

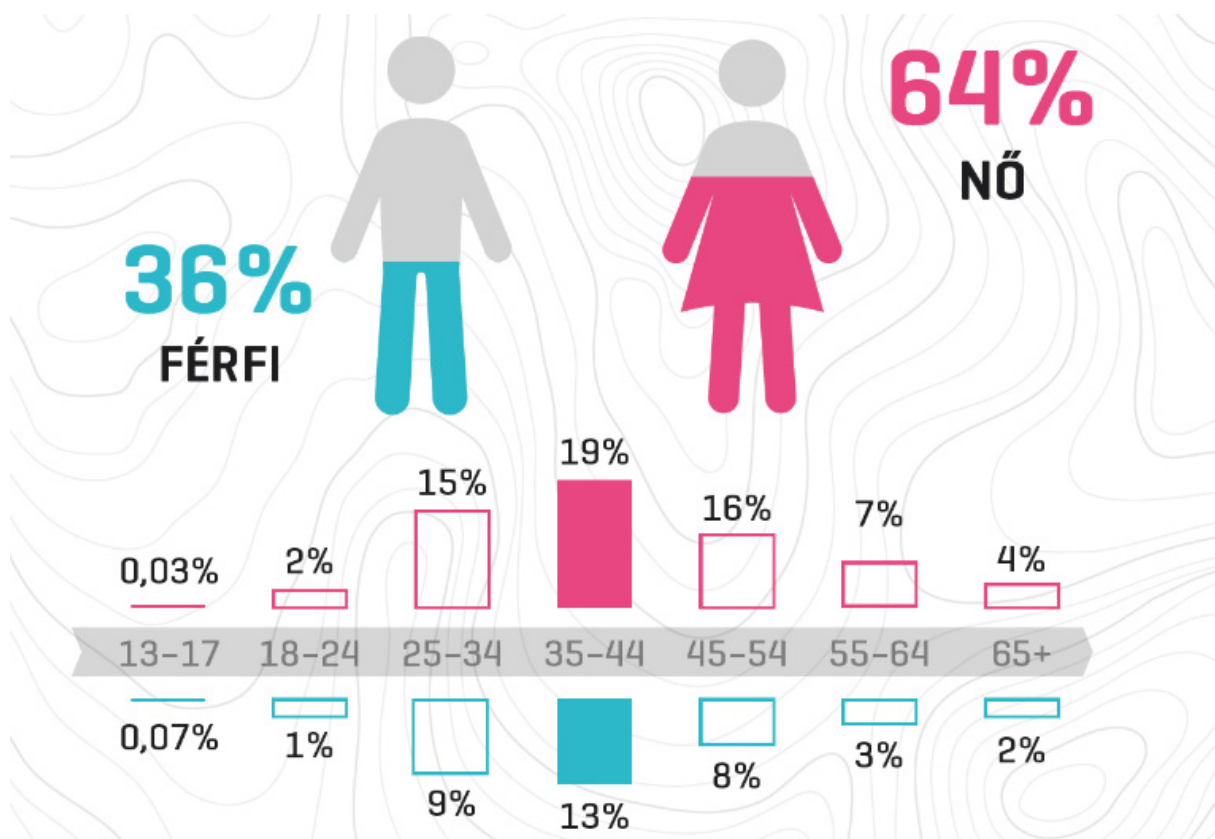


## 10. MTSZ.ORG

A szövetség szakmai, tagszervezeteink számára kialakított online kommunikációs felülete az [mtsz.org](https://mtsz.org). 2020-ban elsősorban a cikkek számát (közel 200), szakmai tartalmát frissítettük, a megjelenési gyakoriságot növeltük, valamint olyan háttérfelületeket hoztunk létre, amelyeken letölthető anyagokkal, térképekkel segítettük a tagság tájékozódását. A fejlesztéseket online szerkesztőink fokozatosan, lépésről lépésre tették meg, hogy a felhasználók hozzászokhassanak a változáshoz.

Az mtsz.org a honlapok fejlődési sorában egy nagyon régi rendszerű, csekély informatikai képességgel rendelkező felület, amelynek például nincs Google-analitikai háttere, így a megszokott monitorizálását nem tudjuk elvégezni.

A legismertebb közösségimédia-felületen (a Facebookon) az MTSZ rajongóinak számát növeltük, 2020. december végén 16 931 fős tábor követett bennünket, akiknek korosztályos összetétele itt látható:



## II. KÖLTSÉGVETÉSI TÁMOGATÁS FELHASZNÁLÁSA

A Magyar Természetjáró Szövetség 2020. évben a következő költségvetési támogatásokban részesült szerződés szerint:

| TÁMOGATÁSI PROGRAM MEGNEVEZÉSE   | TÁMOGATÁSI IDŐSZAK | TÁMOGATÁS ÖSSZEGE A TÁMOGATÁSI IDŐSZAK ALATT (EZER FORINT) | 2019. ÉVBEN MEGKAPOTT TÁMOGATÁS (EZER FORINT (*)) |
|--|--------------------|--|---|
| Gazdaságfejlesztési és Innovációs Operatív Program GINOP-7.1.2-15-2017-00017 | 2017-2020          | 57 255   | 4 052   |
| Gazdaságfejlesztési és Innovációs Operatív Program GINOP-7.1.2-15-2017-00019 | 2017-2020          | 58 333   | 24 398  |
| Gazdaságfejlesztési és Innovációs Operatív Program GINOP-7.1.2-15-2017-00020 | 2017-2020          | 50 780   | 4 260   |
| Gazdaságfejlesztési és Innovációs Operatív Program GINOP-7.1.2-15-2017-00021 | 2017-2020          | 47 979   | 3 696   |
| Emberi Erőforrások Minisztériuma: szabadidősport támogatása                  | 2020               | 446 359  | 446 359   |
| Személyi jövedelemadó 1%-a, cél szerinti és közhasznú tevékenységek          | 2020               | 1 454  | 1 454   |
| Állami és központi költségvetéstől kapott támogatás összesen:                |                    |  | 484 219   |

(\*) 2020. január 1. és december 31. közötti időszakban pénzügyileg rendezett támogatás

Az Emberi Erőforrások Minisztériumától kapott támogatásból 429,9 millió forintot használt fel a szövetség 2020. december 31-ig, és további 16,4 millió forintot a 2021. évre eső támogatási időszakban. Az összes felhasznált támogatásból 10,6 millió forint volt felhalmozási célú, amelynek keretében a szövetség a kektura.hu honlapjának fejlesztését finanszírozta.

A dologi kiadások összege 2020. évben 130 millió forint volt, a személyi jellegű pedig 292,1 millió forint. Ezenfelül a tagszervezeteinknek nyújtott támogatás 7,9 millió forintot tett ki.

A közhasznú tevékenységeink célja egyrészt a Regionális Operatív Programok által nem érintett turistaútvonalak felmérése és karbantartása, a térinformatikai rendszer továbbfejlesztése és üzemeltetése, a természetjárás népszerűsítése, népszerűsítő rendezvények szervezése, valamint a természetjárást elősegítő online szolgáltatások fejlesztése volt.

**A 2020. évben kapott (elszámolt) támogatások és adományok felhasználásának részletes adatait az 1. számú melléklet tartalmazza.**



### III. EGYÉB KÖZHASZNÚ CÉLRA KAPOTT TÁMOGATÁS ÉS ADOMÁNY

Az MTSZ 2020-ban is jelentős összegű adományt kapott magyarországi jogi személyektől.

Az MTSZ tevékenységének legnagyobb támogatói voltak: a magyar állami erdészetek, amelyek részt vettek az Országos Kékkör Regionális Operatív Programokban, valamint a Versenyképes Közép-Magyarország Operatív Programokban (VEKOP) és a Gazdaságfejlesztési és Innovációs Operatív Programokban (GINOP) is mint az MTSZ konzorciumi partnerei.

Az erdészeteken kívül támogatta munkánkat az OTP Bank Nyrt.

A támogatásokat az MTSZ a következő közhasznú és cél szerinti tevékenységeire használta fel:

| MEGNEVEZÉS   | ÖSSZEG<br>(EZER FORINT) |
|--|-------------------------|
| Egyéb jogi személyek támogatása és adománya pénzbeli                 | 95 500                  |
| <b>FELHASZNÁLÁS</b>  |                         |
| Túraútvonalak nyomvonalának és attrakciók karbantartása, fejlesztése | 7 986                   |
| Természetjárók Térinformatikai Rendszerének üzemeltetése             | 1 415                   |
| Rendezvények, versenyek támogatása                                   | 2 355                   |
| Túramozgalmak szervezése   | 5 957                   |
| TEKA-kedvezménykártya-rendszer és szolgáltatóhálózat                 | 2 064                   |
| Turista Magazin kiadása  | 13 382                  |
| Online túratervezés fejlesztése                                      | 4 207                   |
| Megyei feladatok támogatása  | 940                     |
| Interaktív honlap fejlesztése és üzemeltetése                        | 9 595                   |
| Természetjárás népszerűsítése, marketing                             | 6 578                   |
| Közhasznú működés közvetett ráfordításai, szervezet, működés         | 41 021                  |
| <b>Felhasználás összesen</b>   | <b>95 500</b>           |

## IV. EGYÉB KÖZHASZNÚ CÉLRA KAPOTT TÁMOGATÁS ÉS ADOMÁNY

A szövetség nettó árbevétele 6,9 millió forinttal (4%-kal) növekedett a 2019. évihez képest. Ezen belül a közhasznú tevékenység árbevétele 7%-kal csökkent 101,5 millió forintról 94,9 millió forintra csökkent.

Az egyéb bevételek (amelyek a megkapott és felhasznált támogatásokat is tartalmazzák) 8%-kal, 58 millió forinttal csökkentek a megelőző évihez képest.

A közhasznú tevékenység ráfordításai 35%-kal csökkentek a 2019. évhez képest.

A személyi jellegű kiadások a közhasznú és cél szerinti tevékenységeknél 32 millió forinttal, csökkentek, így az előző évi ráfordításnak 93%-át tették ki. A csökkenés oka 2020. évi igénybe vett, 6 hónapra érvényes, Covid-19 miatti járulékkedvezmény.

A közhasznú és cél szerinti tevékenység vesztesége 2020. évben 34,7 millió forint volt, a vállalkozási tevékenység nyeresége ugyanakkor 66,1 millió forint volt. Az MTSZ adózott eredménye így 31,4 millió forint nyereség 2020. évben.



## V. VÁLLALKOZÁSI TEVÉKENYSÉG


A szövetség 2020. évben végzett tevékenységei közül változatlanul két tevékenység minősült vállalkozási tevékenységnek.

Az egyik a Turista Magazin nyomtatott és online hirdetési felületeinek, valamint az MTSZ által üzemeltetett honlapok felületeinek hirdetési célú értékesítése, amely 85,8 millió forint bevételt eredményezett.

A másik az MTSZ által alapított Turistacentrum Kft.-nek nyújtott pénzügyi-számviteli szolgáltatás, amelynek bevétele 1,4 millió forint volt 2020. évben.

A vállalkozási tevékenység közvetlen és felosztott költsége 21,2 millió forint.

A közvetett költségeket bevételarányosan osztottuk meg.



A vállalkozási tevékenység így összességében 66,1 millió forint nyereséggel járult hozzá a szövetség közhasznú tevékenységének finanszírozásához.

A vállalkozási tevékenység bevétele 87,2 millió forint volt, amely 10,7%-a a vállalkozási és közhasznú, valamint cél szerinti összes bevétel 729,2 millió forintos összegének. Mivel a vállalkozási tevékenység bevétele 2020. évben sem haladta meg a kedvezményezett 15%-os mértéket, a vállalkozási tevékenység után társasági adó- és iparűzésiadó-fizetési kötelezettség nem keletkezett.



## VI. KIMUTATÁS A VAGYON FELHASZNÁLÁSÁRÓL

A Magyar Természetjáró Szövetség vagyonát 2020. évben a tárgyévi közhasznú és cél szerinti, valamint a vállalkozási tevékenység összevont 31 419 ezer forint eredménye növelte, a vagyonban egyéb változás nem történt.

### A saját tőke változása

| MEGNEVEZÉS                    | INDULÓ TŐKE | ITÓKE TARTALÉK | EREDMÉNY TARTALÉK | LEKÖTÖTT TARTALÉK | ADÓZOTT EREDMÉNY | SAJÁT TŐKE ÖSSZESEN | ADÓZOTT EREDMÉNY ALAPTEV.-BŐL | ADÓZOTT EREDMÉNY VÁLLALK.-I TEV.-BŐL |
|-------------------------------|-------------|----------------|-------------------|-------------------|------------------|---------------------|-------------------------------|--------------------------------------|
| 2020. jan. 01. nyitó állomány | 8 973       | 0              | 45 869            | 0                 | 1 103            | 55 945              |                               |                                      |
| Előző évi eredmény átvezetése | 0           | 0              | 1 103             | 0                 | -1 103           | 0                   |                               |                                      |
| Adózott eredmény              |             |                |                   |                   | 31 377           | 31 377              | -34 695                       | 66 072                               |
| 2020. dec. 31-i egyenleg      | 8 973       | 0              | 46 972            | 0                 | 31 377           | 87 322              | -34 695                       | 66 072                               |



## VII. VEZETŐ TISZTSÉGVISELŐKNEK NYÚJTOTT JUTTATÁSOK

A vezető tisztségviselők és más választott tisztségviselők sem munkaviszonyból eredően, sem más jogcímen nem kaptak juttatást a szövetségtől. A választott tisztségviselők semmilyen kölcsönt, előleget stb. nem vettek fel a szövetségtől. A szövetségnek nincs nyugdíjfizetési kötelezettsége a vezető tisztségviselőkkel és a választott testületek tagjaival szemben.

## VIII. KÖZHASZNÚ SZERVEZET BEMUTATÁSA

### VÁLASZTMÁNY

A Magyar Természetjáró Szövetség választmánya 2020. június 3-i VÜH-2 (2020. 06. 03.) számú határozatával elfogadta a 2019. évi pénzügyi beszámolót és közhasznúsági mellékletét.

Az MTSZ 2020. december 31-én hatályos alapszabályát a 2016. 05. 21-ei küldöttközgyűlés fogadta el. A jelen beszámoló fordulónapját követően jelenleg is hatályban van.

### ELNÖKSÉG

Az MTSZ ügyintéző és képviseleti szerve az elnökség, amelynek tagjait a választmány 4 évre választja meg.

A Magyar Természetjáró Szövetség elnökségének személyi összetétele 2020. december 31-én:

Elnök: Garancsi István

Tiszteletbeli elnök: Thuróczy Lajos

Az elnökség tagjai: Csiba Ágoston

Fáber-Karacs Viktória

Klenczner István

Nagy Zoltán Péter

Pálmai Vencel

Ripszám István

Dr. Rosztóczy András


## Az elnökség feladata és hatásköre

Az ellátandó feladatok vonatkozásában stratégiai döntéseket hoz, meghatározza az elindítandó projekteket (munkafeladatokat), ezek lényegi tartalmát, költségvetését. A futó projektek vonatkozásában legalább elnökségi ülésenként ellenőrzi ezek állását, operatív végrehajtását.

Dönt pályázatokon való részvételről. Az elnökség tagjai operatív munkát csak abban az esetben látnak el, ha erre a konkrét feladat meghatározásával az elnökség a tagot erre kifejezetten felkéri. Az elnökség az általa meghatározott projektek vonatkozásában szükség esetén egyeztet a vezetővel az operatív végrehajtásának módját, az abban részt vevők körét.

Az elnökség az országos központ igazgatójával közösen alakítja ki a szövetség országos központjának munkaszervezeti rendjét (szervezeti hálóját). Az elnökség fenti egyeztető és ellenőrző tevékenységét az igazgatón keresztül, a szervezeti rend figyelembevételével végzi.

Az elnök és az elnökség feladataikat társadalmi megbízatásban végzik.



## A szövetség országos központja

A szövetség országos központjának vezetője az igazgató, aki az elnökség irányítása alatt folyamatosan intézi a szövetség ügyeit, szervezi és összehangolja a választmány és az elnökség határozatainak végrehajtását, gyakorolja a munkáltatói jogokat az MTSZ országos központjának beosztott munkatársai felett.

## Ellenőrző testület

A szövetség felügyelő szerve az ellenőrző testület.

Az ellenőrző testület tagjai:

Elnök: Szabó Imre

Tag: Dúl Zita

Dr. Gyökeres Zoltán



# IX. A KÖZHASZNÚSÁGI JOGÁLLÁS MEGTARTÁSÁNAK, ILLETVE MEGFELELŐ TÁRSADALMI TÁMOGATOTTSÁGÁNAK BEMUTATÁSA

A 2011. évi CLXXV. törvény 32. §-a alapján a Magyar Természetjáró Szövetség ezúton nyilatkozik, hogy a törvény szerint a megfelelő erőforrás a szövetség rendelkezésére áll: a tárgyévvel megelőző két lezárt üzleti évének vonatkozásában az éves árbevétele az 1 000 000 forintot meghaladja. Két év átlagában a szövetség eredménye nem negatív, illetve a személyi jellegű ráfordításai – a vezető tisztségviselők juttatásainak figyelembevételével – eléri az összes ráfordítás egynegyedét: 2020. évben ez az arány 54%, 2019. évben pedig 53% volt.

A megfelelő társadalmi támogatottság a szövetségnél kimutatható, mivel a közhasznú tevékenység érdekében felmerült költségek, ráfordítások eléri az összes ráfordítás felét: 2020. évben ez 54% 2019. évben pedig 60% volt. Szintén a társadalmi támogatottságot mutatja, hogy 2020. évben a két év átlagában számított önkéntesek száma 24 fő, 2019. évben ez 22 fő volt.



## 1. sz. melléklet

| TÁMOGATÁSI PROGRAM MEGNEVEZÉSE  | TÁMOGATÁSI IDŐSZAK | TÁMOGATÁS ÖSSZEGE A TÁMOGATÁSI IDŐSZAK ALATT | 2020. ÉVBEN MEGKAPOTT, ELSZÁMOLT TÁMOGATÁS ÖSSZESEN | ÖSSZESEN BŐL 2020. ÉVBEN IGÉNYELT (JÁRÓ) TÁMOGATÁS | ÖSSZESEN BŐL 2020. ÉVBEN IDŐBELILEG ELHATÁROLT TÁMOGATÁS | TÁMOGATÁSI PROGRAM KERETÉBEN 2020. ÉVBEN ELSZÁMOLT RÁFORDÍTÁS (*) |        |                  |          |
|---|--------------------|--|---|--|--|---|--------|------------------|----------|
|   |                    |  |   |  |  | FELHALMOZÁS   | DOLOGI | SZEMÉLYI JELLEGŰ | ÖSSZESEN |
| Regionális Operatív Program Országos Kékkör nyomvonal és attrakciók fejlesztése Észak-Magyarország régió, kiemelt | 2013-2015          | 264 179                                      | 3 229   |  |  |   | 3 229  |                  | 3 229    |
| Regionális Operatív Program Országos Kékkör nyomvonal és attrakciók fejlesztése Észak-Magyarország régió          | 2013-2015          | 96 603                                       | 2 482   |  |  |   | 2 482  |                  | 2 482    |
| Regionális Operatív Program Országos Kékkör nyomvonal és attrakciók fejlesztése Észak-Alföld régió                | 2013-2015          | 46 305                                       | 1 061   |  |  |   | 1 061  |                  | 1 061    |
| Regionális Operatív Program Országos Kékkör nyomvonal és attrakciók fejlesztése Dél-Alföld régió                  | 2013-2015          | 146 896                                      | 4 287   |  |  |   | 4 287  |                  | 4 287    |
| Regionális Operatív Program Országos Kékkör nyomvonal és attrakciók fejlesztése Közép-Dunántúl régió              | 2013-2015          | 76 170                                       | 1 773   |  |  |   | 1 773  |                  | 1 773    |

|   |           |           |        |       |        |       |        |       |        |
|---|-----------|-----------|--------|-------|--------|-------|--------|-------|--------|
| Regionális Operatív Program Országos Kékkör nyomvonal és attrakciók fejlesztése<br>Közép-Dunántúl régió BKÜ                                     | 2013-2015 | 58 310    | 1 065  |       |        |       | 1 065  |       | 1 065  |
| Regionális Operatív Program Országos Kékkör nyomvonal és attrakciók fejlesztése<br>Dél-Dunántúl régió   | 2013-2015 | 102 977   | 2 911  |       |        |       | 2 911  |       | 2 911  |
| Regionális Operatív Program Országos Kékkör nyomvonal és attrakciók fejlesztése<br>Nyugat-Dunántúl régió  | 2013-2015 | 48 414    | 785    |       |        |       | 785    |       | 785    |
| Regionális Operatív Program Országos Kékkör nyomvonal és attrakciók fejlesztése keretében<br>konzorciumi partnerektől átvett promóciós eszközök | 2016      | 31 695    | 572    |       |        |       | 572    |       | 572    |
| Versenyképes Közép Magyarország Operatív Program<br>VEKOP-4.1.1-15-2017-00006   | 2017-2020 | 2017-2020 | 2 861  |       | 476    | 5 081 | 2 385  | 476   | 7 942  |
| Versenyképes Közép Magyarország Operatív Program<br>VEKOP-4.1.1-15-2017-00007   | 2017-2020 | 2017-2020 | 20 688 | 9 829 | 10 859 | 8 144 | 12 145 | 8 543 | 28 832 |
| Gazdaságfejlesztési és Innovációs Operatív Program<br>GINOP-7.1.2-15-2017-00017   | 2017-2020 | 2017-2020 | 8 108  |       | 8 108  | 4 263 | 2 140  | 5 968 | 12 371 |
| Gazdaságfejlesztési és Innovációs Operatív Program<br>GINOP-7.1.2-15-2017-00018   | 2017-2020 | 2017-2020 | 2 901  |       | 2 901  | 4 120 | 174    | 2 727 | 7 021  |



|  |           |           |         |  |       |       |         |         |         |
|--|-----------|-----------|---------|--|-------|-------|---------|---------|---------|
| Gazdaságfejlesztési és Innovációs Operatív Program GINOP-7.1.2-15-2017-00019 | 2017-2020 | 2017-2020 | 2 975   |  | 1 325 | 4 596 | 654     | 2 321   | 7 571   |
| Gazdaságfejlesztési és Innovációs Operatív Program GINOP-7.1.2-15-2017-00020 | 2017-2020 | 2017-2020 | 7 737   |  | 7 737 | 4 024 | 5 849   | 1 888   | 11 761  |
| Gazdaságfejlesztési és Innovációs Operatív Program GINOP-7.1.2-15-2017-00021 | 2017-2020 | 2017-2020 | 3 015   |  | 3 015 | 4 024 |         | 3 015   | 7 039   |
| Emberi Erőforrások Minisztériuma: szabadidősport támogatása                  | 2014      | 2014      | 6 798   |  |       |       | 6 798   |         | 6 798   |
| Emberi Erőforrások Minisztériuma: szabadidősport támogatása                  | 2015-2016 | 2015-2016 | 2 402   |  |       |       | 2 402   |         | 2 402   |
| Emberi Erőforrások Minisztériuma: szabadidősport támogatása                  | 2016      | 299 733   | 2 947   |  |       |       | 2 947   |         | 2 947   |
| Emberi Erőforrások Minisztériuma: szabadidősport támogatása                  | 2017      | 150 000   | 2 286   |  |       |       | 2 286   |         | 2 286   |
| Emberi Erőforrások Minisztériuma: szabadidősport támogatása                  | 2018      | 300 000   | 5 884   |  |       |       | 5 884   |         | 5 884   |
| Emberi Erőforrások Minisztériuma: szabadidősport támogatása                  | 2019      | 450 000   | 8 418   |  |       |       | 8 418   |         | 8 418   |
| Emberi Erőforrások Minisztériuma: szabadidősport támogatása                  | 2020      | 446 359   | 429 996 |  |       |       | 137 859 | 292 137 | 429 996 |

|   |      |        |                |              |               |               |                |                |                |
|---|------|--------|----------------|--------------|---------------|---------------|----------------|----------------|----------------|
| Magyar Olimpiai Bizottság Szabadidősport támogatás  | 2013 | 14 400 | 30             |              |               |               | 30             |                | 30             |
| Személyi jövedelemadó 1%-a, cél szerinti és közhasznú tevékenységek                       | 2020 | 1 454  | 1 454          |              |               |               | 1 454          |                | 1 454          |
| Állami és központi költségvetés összesen:   |      |        | 526 665        | 9 829        | 34 421        | 34 252        | 209 590        | 317 075        | 560 917        |
| Egyéb jogi személyek: célszerinti és közhasznú tevékenységek pénzbeli támogatása, adomány | 2020 | 95 500 | 96 099         |              |               |               | 60 824         | 35 275         | 96 099         |
| Egyéb jogi személyek: célszerinti és közhasznú tevékenységek természetbeni támogatása     | 2020 | 6 490  | 6 490          |              |               |               | 6 490          |                | 6 490          |
| Egyéb jogi személyek összesen   |      |        | 102 589        |              |               | 0             | 67 314         | 35 275         | 102 589        |
| Magánszemély pénzbeli adomány   | 2020 | 170    | 25             |              |               |               | 25             |                |                |
| <b>Mindösszesen</b>   |      |        | <b>629 279</b> | <b>9 829</b> | <b>34 421</b> | <b>34 252</b> | <b>276 929</b> | <b>352 350</b> | <b>663 506</b> |

(\*) A 2020. évben elszámolt dologi ráfordítás tartalmazza a tárgyévben és a korábbi években fejlesztési célra fordított támogatásból adódó értékcsökkenési leírás ráfordítását is.

