

Mecseki Zöldtúra

A "Mecseki Zöldtúra" 2001-ben az addig három különálló zöld sáv jelzésű turistaútvonal összevonásával jött létre. A túra 101 km-t megtéve hullámvasútszerűen fut végig a Mecsek tájain. A túra útvonala elvezet a Mecsek északi részére és megismerteti a túrázóval a Hegyhát még kevésbé felfedezett településeit és bebarangolja a sűrű erdőségeket. Vasasnál 198 m-es tengerszint feletti magasságból indulunk ki, majd a Jakab-hegyre érve már 575 m-es magasságban találjuk magunkat. A teljes túra során 2530 m-es szintkülönbséget kell leküzdeni. A túra kiindulási pontját a pécsi Budai Állomásról induló 13, 13/A és a 14-es helyi járáttal érhetjük el. A Vasas elnevezésű megállóhelynél kell leszállni. A túra utolsó szakaszának végét Mecseknádasdon, a Szent István-kápolnánál fejezzük be, ahonnan autóbusszal utazhatunk Pécs vagy Szekszárd irányába.

Szép túrákat kívánunk!

MECSEKI ZÖLDTÚRA

túramozgalom

IGAZOLÓ FÜZETE



Érintési pontok

1. Pécs, Vasas	2. Koszonya-tető, Volt kulcsosház
3. Kőlyuk (Fénykép vagy túravezető aláírása)	4. Éger-völgy, Teca mama kisvendéglő
5. Mecsek Háza, Orfű	6. Lóri-erdészház
7. Sikonda, Természetbarátok háza	8. Kisvaszar, Hubertus kocsmá és Vegyesbolt
9. Pusztabánya, Betyár-tanya	10. Mecseknádasd, Szt. István-káp.

A túramozgalom célja a Mecseken végig kacsaringózó zöld sáv jelzésű túraútvonal bejárása, az út mentén látható nevezetességek megismerése.

A túramozgalmat fiatalok és idősebbek egyaránt teljesíthetik. A túra időbeli korlátozás nélkül, egyszerre vagy részletekben, és fordított sorrendben is teljesíthető.

Az útvonal végigjárását a megjelölt helyeken bélyegzővel, (bélyegzőlenyomattal) kell igazolni. Ahol nincs bélyegzési lehetőség ott fényképpel, vagy túravezető aláírásával kell igazolni.

A füzet tulajdonosa

Név: _____

Lakcím: _____

Szakosztály (egyesület): _____

A túramozgalom teljesítését igazolom, a jelvényt részére kiadtam.

Pécs, _____

P.H.

alíírás

A túramozgalom teljesítése nincs időhöz kötve.

Teljesítés után a füzetet a Baranya Megyei Természetbarát Szövetséghez kell eljuttatni, ahol igazolják a teljesítést és kiadják a jelvényt.

A Baranya Megyei Természetbarát Szövetség címe:
7621 Pécs, Tímár u. 21.




Ügyeleti idő: kedd 16-18 óra között.

Telefon ügyeleti időben: 72/525-376

www.baranyatermeszetbarat.hu

E-mail: baranyatermeszetbarat@t-online.hu

2008.

A túra fontosabb állomásai és bélyegzőhelyei	Távolság (km)	
	Résztáv	Osszes
Pécs-Vasas 	0	0
Volt Hársas-kulcsosház	3,74	3,74
Koszonya-tető 	1,98	5,72
Sűgői-rét	3,34	9,06
Kék sáv jelzés kereszteződése	2,57	11,63
Rigó-kút	3,01	14,64
Tripanimer-fa	2,99	17,63
Páfrányos	2,16	19,79
Kölyuk 	1,02	20,81
Kék sáv jelzés kereszteződése	2,49	23,30
Lapis	2,06	25,36
Isten-kút	2,98	28,34
Éger-v. Teca mama ven. 	1,19	29,53
Mohosi-kis-kút	2,12	31,65
Piros háromszög jelzés elág.	2,48	34,13
Jakab-hegy	2,02	36,15
Abaligeti műút	5,80	41,95
Mecsek Háza, Orfű 	1,39	43,34
Lóri-erdészház 	3,21	46,55
Vágotpuszta	1,28	47,83

A túra fontosabb állomásai és bélyegzőhelyei	Távolság (km)	
	Résztáv	Osszes
Kaposvári országút	2,76	50,59
Síkonda, kemping	1,70	52,29
Természetbarátok Háza (kiterő) 	-	-
Piros sáv elágazása	2,36	54,65
Mecsekpölöske	4,47	59,12
Jószerecsét-vadászház	4,15	63,27
Kisvaszar 	5,26	68,53
Köszvényesi-vadászház	5,37	73,90
Kisbattyán	5,60	79,50
Barna-kő (Magyargregyi műút)	4,21	83,71
Lakkeri-fenyves	4,65	88,36
Pusztabánya 	2,64	91,00
Ötös úti-kunvhó (Vadászlak)	5,08	96,08
Stein-malom	3,36	99,44
Mecseknádasd, Szt. István-káp. 	1,60	101,04

Az útvonal látnivalóhoz ajánljuk a Mecsek Természetjáró Kalauzát (2002), valamint a www.baranyatermeszetbarat.hu honlap Kislexikon és Népmondák menüpontokat.